

# 風水害に備えよう

防災気象情報の **名称** などが変わりました！

◆問い合わせ＝☎防災危機管理課(内線2210)

雨の多くなる時期になりました。大雨や台風などで災害の恐れがある場合に、「いつ」「どのような行動をすればよいか」を、よりわかりやすく伝えるため、5月下旬から気象庁の発表する注意報や警報などの情報(防災気象情報)の名称が変わりました。いつ起こるか分からない風水害に備え、防災用品の準備や避難情報の受信方法などについて確認をしてみませんか。

これまで

	指定河川	洪水害	大雨浸水害	土砂災害	高潮	避難に関する情報
警戒レベル 5相当	氾濫発生情報	大雨特別警報 (浸水害)		大雨特別警報 (土砂災害)	高潮氾濫 発生情報	命の危険 直ちに安全確保を
警戒レベル4までに危険な場所から必ず避難しましょう！						
警戒レベル 4相当	氾濫危険情報			土砂災害 警戒情報	高潮特別警報 高潮警報	危険な場所からの 全員避難
警戒レベル 3相当	氾濫警戒情報	洪水警報		大雨警報 (土砂災害)	警報に切り替える 可能性が高い 高潮注意報	避難に時間を要する人は 早めの避難・退避 の準備を
警戒レベル 2	氾濫注意報	洪水注意報	大雨注意報		高潮注意報	避難行動を確認
警戒レベル 1	早期注意情報					災害への心構え を考えましょう

5/29以降

	河川氾濫	大雨	土砂災害	高潮	避難に関する情報
警戒レベル 5相当	レベル5 氾濫特別警報	レベル5 大雨特別警報	レベル5 土砂災害特別警報	レベル5 高潮特別警報	命の危険 直ちに安全確保を
警戒レベル4までに危険な場所から必ず避難しましょう！					
警戒レベル 4相当	レベル4 氾濫危険警報	レベル4 大雨危険警報	レベル4 土砂災害危険警報	レベル4 高潮危険警報	危険な場所からの 全員避難
警戒レベル 3相当	レベル3 氾濫警報	レベル3 大雨警報	レベル3 土砂災害警報	レベル3 高潮警報	避難に時間を要する人は 早めの避難・退避 の準備を
警戒レベル 2	レベル2 氾濫注意報	レベル2 大雨注意報	レベル2 土砂災害注意報	レベル2 高潮注意報	避難行動を確認
警戒レベル 1	早期注意情報				災害への心構え を考えましょう

## 改正のポイント

- ①防災気象情報を5段階の警戒レベルに合わせて発表
- ②対象災害ごとの情報として整理
- ③レベル4相当の情報は「危険警報として発表」
- ④警報・注意報の情報に「レベルの数字」を付けて発表
- ⑤情報と対応する防災行動との関係を明確化

# マイ・タイムラインを作ってみましょう！

## マイ・タイムラインとは…？

マイ・タイムラインとは、「いつ」「だれが」「何をするのか」を時系列で整理した、あなたと家族のための避難行動計画(スケジュール表)です。事前にマイ・タイムラインを作り、災害時に「いつ」「どのような」行動を取るかを整理しておくことで、いざという時の避難に役立ちます。災害時の「逃げ遅れ」を防ぐため、「マイ・タイムライン」を作りましょう！

## マイ・タイムラインの作成例

備えまでの時間	雨や川の状況	行政から発信される情報	主な備え
3日前	台風が発生	早期注意情報が発表される 警戒レベル1	台風の進路情報を調べる
2日前			
1日前	雨風が強くなる	大雨注意報 警戒レベル2	避難時に持っていく物を準備する
半日前	雨が集まり川の水が増える	氾濫注意報 警戒レベル2	近隣および上流の雨量を調べ始める
5時間前	川の水がいっぱいであふれそう	氾濫警報 警戒レベル3 高齢者等避難	安全な所へ移動を始める
3時間前		氾濫危険警報 警戒レベル4 避難指示	避難完了
0時間	川の水が氾濫	氾濫特別警報 警戒レベル5 緊急安全確保	※避難のタイミングは人によって異なります。

## マイ・タイムラインを作る前に…

①ハザードマップで地域の災害の危険性を確認しましょう！

→自宅や学校、職場などの災害リスクを確認！



②安全な避難先を確認！

→ハザードマップでは、市が指定する避難所を確認できます。市内に限らず、安全な知人宅など指定避難所以外への避難も有効。

③避難するタイミングを確認！

→避難に時間のかかる人は、警戒レベル3<高齢者等避難>で早めに避難が必要。それ以外の人も警戒レベル4<避難指示>までに避難が必要です。

## WEBでマイ・タイムライン！

インターネット上でマイ・タイムラインが作成できます。詳しくは、こちらの二次元コードからアクセス！



## マイ・タイムラインの作成を支援します！

市では、マイ・タイムラインの作成を支援する出前講座も行っています。ご希望の方は、☎防災危機管理課までお問い合わせください。

## 小中学生向け作成キット ～逃げキッド～

小中学生向けのキット「逃げキッド」を使って、マイ・タイムラインを手軽に作ることができます。学校の授業や防災教育などでご活用ください。



# 防災情報の見方を確認しましょう！

## 新機能

### 市公式 LINE で河川が氾濫した場合に 想定される水深などを確認できます！

- ・市内において、現在地を送信することで、鬼怒川・小貝川・八間堀川が氾濫した場合に想定される水深や、浸水が及ぶ河川を特定できます。
- ・浸水深だけでなく、浸水継続時間や家屋倒壊等氾濫想定区域の有無も確認できます。
- ・建物状況を入力することで、水平避難または屋内安全確保などの避難行動の目安を確認できます。
- ・洪水時には、常総市内の避難所の混雑状況をリアルタイムで確認できるサイト（VACAN）も閲覧できます。


## 操作方法



市公式 LINE から防災のメニューをタップ



ハザードマップをタップ




防災情報の確認  
場所指定方法の確認

現在地情報を  
GPS から取得  
することがで  
きます



各河川別の浸水危険度  
判定結果を提示します

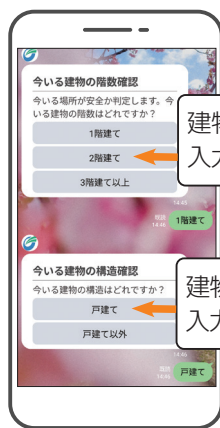
各河川の  
浸水深を提示  
・鬼怒川  
・小貝川  
・八間堀川  
より詳細な  
情報の取得は  
河川名を  
タップ！



危険度詳細情報  
を提示します

詳細な浸水  
リスク情報を  
提示  
・浸水深  
・浸水継続時間  
・家屋倒壊等  
氾濫想定区域  
の有無

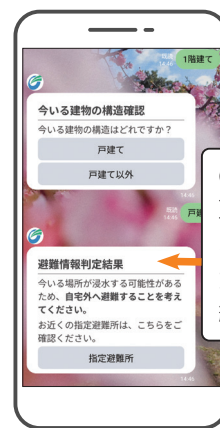
今いる場所が  
安全か判定する  
場合はタップ！



今いる建物の  
階数と構造の確認

建物の階数を  
入力します

建物の構造を  
入力します



避難情報判定  
結果を提示します

GPS 情報により  
取得した位置情報  
と建物階数・構造  
から避難情報判定  
結果を提示します



## その他の情報 収集ツール

### 市公式 SNS

- ・ Facebook
- ・ X (旧 Twitter)
- ・ LINE



### 登録制メール

登録したメール  
アドレスへ情報  
を配信します。



### テレビ (データ放送)

リモコンの「d ボタン」  
から最新の気象情報など  
を見ることができます。

### テレフォンサービス

防災行政無線を聞き逃  
した場合など、内容を聞  
き直すことができます。  
☎ 0297-22-8778

# 防災用品を準備しましょう！

## 食料・飲料・生活必需品などの備蓄品を準備しましょう！

自宅などで避難生活を送る際に必要な物品を「非常用備蓄品」として備えましょう。



 <b>飲料水</b> (1人1日3ℓ)	 <b>非常食</b> (3日分)	 <b>携帯トイレ</b> トイレットペーパー
 <b>ティッシュ</b> ペーパー	 <b>モバイル</b> バッテリー	 <b>カセット</b> コンロ

## 避難時に必要な物品を非常用持ち出しバッグとして準備しましょう！

避難時に最初の1日をしのぐために必要な物品を「非常用持ち出し品」として備えましょう。



 <b>飲料水や</b> <b>食料品</b>	 <b>貴重品</b> (現金・身分証明書)	 <b>常備薬</b>
 <b>ヘルメット</b>	 <b>マスク</b>	 <b>軍手</b>
 <b>懐中電灯</b>	 <b>ラジオ</b>	 <b>電池や</b> <b>充電器</b>
 <b>衣類</b>	 <b>毛布</b>	 <b>タオル</b>

## 乳幼児や高齢者、ペットのいるご家庭では追加で必要な準備もあります

### ■ 乳幼児のいる家庭

- ・粉ミルク・ほ乳瓶
- ・紙おむつ・おしりふき
- ・おもちゃ
- ・母子手帳

### ■ 高齢者のいる家庭

- ・介護用品
- ・入れ歯

### ■ ペットのいる家庭

- ・ペットフード
- ・ペット用品  
(食品・トイレ・リード・ケージなど)