

常総市コミュニティバス運行計画（案）のパブリックコメントの結果及び最終案について

1. パブリックコメントについて

《実施期間》

令和5年11月13日から令和5年12月12日まで

《提出意見数》

12件

《寄せられた主な意見の概要》

<便数について>

- ・ 1日に2便は少なすぎる。1時間に2便が妥当ではないか。
- ・ 1時間に1本走ってほしい。
- ・ 1日1往復では不便なので、2往復してほしい。運転手の確保が難しいのであれば、各コースを週3日運行にして、運行日には便数を多くするなどしてほしい。

<運賃について>

- ・ 100円区間や150円区間も設けてほしい。
- ・ 200円にしてほしい。
- ・ 距離制を検討してほしい。
- ・ 定期利用による割引についての提案

<停留所について>

- ・ 内守谷町、坂手町、豊岡町にバス停を多く設けてほしい。
- ・ 豊田地区のバス停の位置についての提案
- ・ 若宮戸地区のバス停の位置についての提案
- ・ 水海道高野町、三坂新田町、五箇地区、菅生町、豊岡町についての提案

<ルートについて>

- ・内守谷方面からのルートに市役所を追加してほしい。
- ・若宮戸を通過してほしい。
- ・中学生の通学のために、きぬの里から水海道西中学校に行くルートを作
ってほしい。
- ・花島地区を通過して、病院やスーパー等に行けるルートがほしい。
- ・水海道高野町を通過してほしい。
- ・豊岡町の細野地区と出山団地を通過してほしい。
- ・⑦ルート（菅生、大塚戸、豊岡地区を通るルート）を短縮してほしい。

<ルート・時刻について>

- ・収支率を維持するには、特に通勤・通学の固定客が必要。各学校や工
業団地に着く時間を考慮してルートや時刻を見直した方が良いのでは
ないか。

<その他>

- ・広報活動について

《意見の内容及び市の考え方》

別紙のとおり

2. コミュニティバス運行計画（最終案）について

《常総市コミュニティバス運行計画書》

別紙_常総市コミュニティバス運行計画書（最終案）のとおり

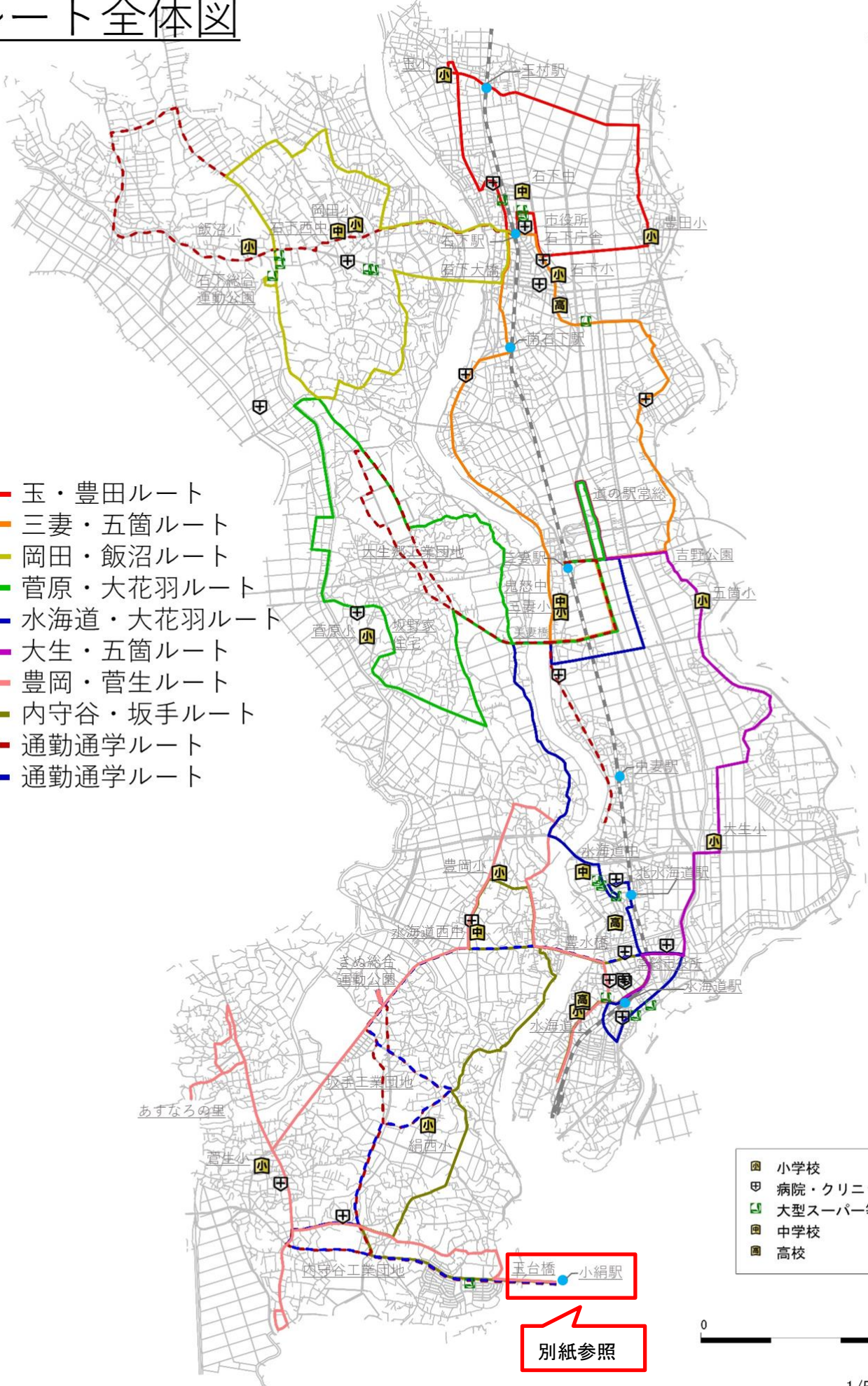
《運行概要》

項目	内容																																						
運行時間 運行回数	次ページ以降参照																																						
バス停位置	次ページ以降参照																																						
使用車両 投入台数	<ul style="list-style-type: none"> ・ポンチョ（利用者の乗降のしやすさ、高齢者等に配慮したバリアフリー仕様のノンステップバス） ・車両3台 																																						
運行日	<ul style="list-style-type: none"> ・年末年始（12月29日から翌年1月3日まで）を除く毎日運行 																																						
運賃設定	<p><運賃表></p> <table border="1"> <thead> <tr> <th>区分</th> <th>年齢等</th> <th>運賃</th> </tr> </thead> <tbody> <tr> <td>大人</td> <td>12歳以上 (12歳でも小学生は子ども運賃)</td> <td>250円</td> </tr> <tr> <td>小人</td> <td>6歳～12歳未満 (6歳でも小学校入学前は無料)</td> <td>100円</td> </tr> <tr> <td>幼児・乳児 (未就学児)</td> <td>6歳未満</td> <td>無料</td> </tr> </tbody> </table> <p><障がいのある方の割引制度（障がい者割引）></p> <table border="1"> <thead> <tr> <th rowspan="2">割引の対象者</th> <th colspan="2">下記の手帳所有者と介助者1名</th> </tr> <tr> <th>手帳の種類</th> <th>運賃</th> </tr> </thead> <tbody> <tr> <td rowspan="3"></td> <td>身体障害者手帳</td> <td>100円</td> </tr> <tr> <td>療育手帳</td> <td>100円</td> </tr> <tr> <td>精神障害者保健福祉手帳</td> <td>100円</td> </tr> </tbody> </table> <p><妊娠されている方の割引制度（マタニティ割引）></p> <table border="1"> <thead> <tr> <th rowspan="2">割引の対象者</th> <th colspan="2">下記証明を提示された方（常総市民に限る）</th> </tr> <tr> <th>証明書</th> <th>運賃</th> </tr> </thead> <tbody> <tr> <td></td> <td>マタニティカード（仮）</td> <td>無料</td> </tr> </tbody> </table> <p><お得な乗車券：1日乗車券></p> <table border="1"> <tbody> <tr> <td>概要</td> <td>常総市コミュニティバスに限り、1日に何回でも乗車可能</td> </tr> <tr> <td>有効期間</td> <td>1日</td> </tr> <tr> <td>発売額</td> <td>大人：500円 小人・障がい者割引適用者：200円</td> </tr> </tbody> </table> <p><適用方法> 1人1乗車につき適用</p> <p><支払方法></p> <ul style="list-style-type: none"> ・現金 ・PASMO等交通系ICカード ・常総市予約型乗合交通利用券（大人料金適用者のみに限る） 	区分	年齢等	運賃	大人	12歳以上 (12歳でも小学生は子ども運賃)	250円	小人	6歳～12歳未満 (6歳でも小学校入学前は無料)	100円	幼児・乳児 (未就学児)	6歳未満	無料	割引の対象者	下記の手帳所有者と介助者1名		手帳の種類	運賃		身体障害者手帳	100円	療育手帳	100円	精神障害者保健福祉手帳	100円	割引の対象者	下記証明を提示された方（常総市民に限る）		証明書	運賃		マタニティカード（仮）	無料	概要	常総市コミュニティバスに限り、1日に何回でも乗車可能	有効期間	1日	発売額	大人：500円 小人・障がい者割引適用者：200円
区分	年齢等	運賃																																					
大人	12歳以上 (12歳でも小学生は子ども運賃)	250円																																					
小人	6歳～12歳未満 (6歳でも小学校入学前は無料)	100円																																					
幼児・乳児 (未就学児)	6歳未満	無料																																					
割引の対象者	下記の手帳所有者と介助者1名																																						
	手帳の種類	運賃																																					
	身体障害者手帳	100円																																					
	療育手帳	100円																																					
	精神障害者保健福祉手帳	100円																																					
割引の対象者	下記証明を提示された方（常総市民に限る）																																						
	証明書	運賃																																					
	マタニティカード（仮）	無料																																					
概要	常総市コミュニティバスに限り、1日に何回でも乗車可能																																						
有効期間	1日																																						
発売額	大人：500円 小人・障がい者割引適用者：200円																																						
運営主体 運行主体	<ul style="list-style-type: none"> ・常総市 ・関東鉄道株式会社 																																						

● ルート全体図



- 玉・豊田ルート
- 三妻・五箇ルート
- 岡田・飯沼ルート
- 菅原・大花羽ルート
- 水海道・大花羽ルート
- 大生・五箇ルート
- 豊岡・菅生ルート
- 内守谷・坂手ルート
- - 通勤通学ルート
- - 通勤通学ルート

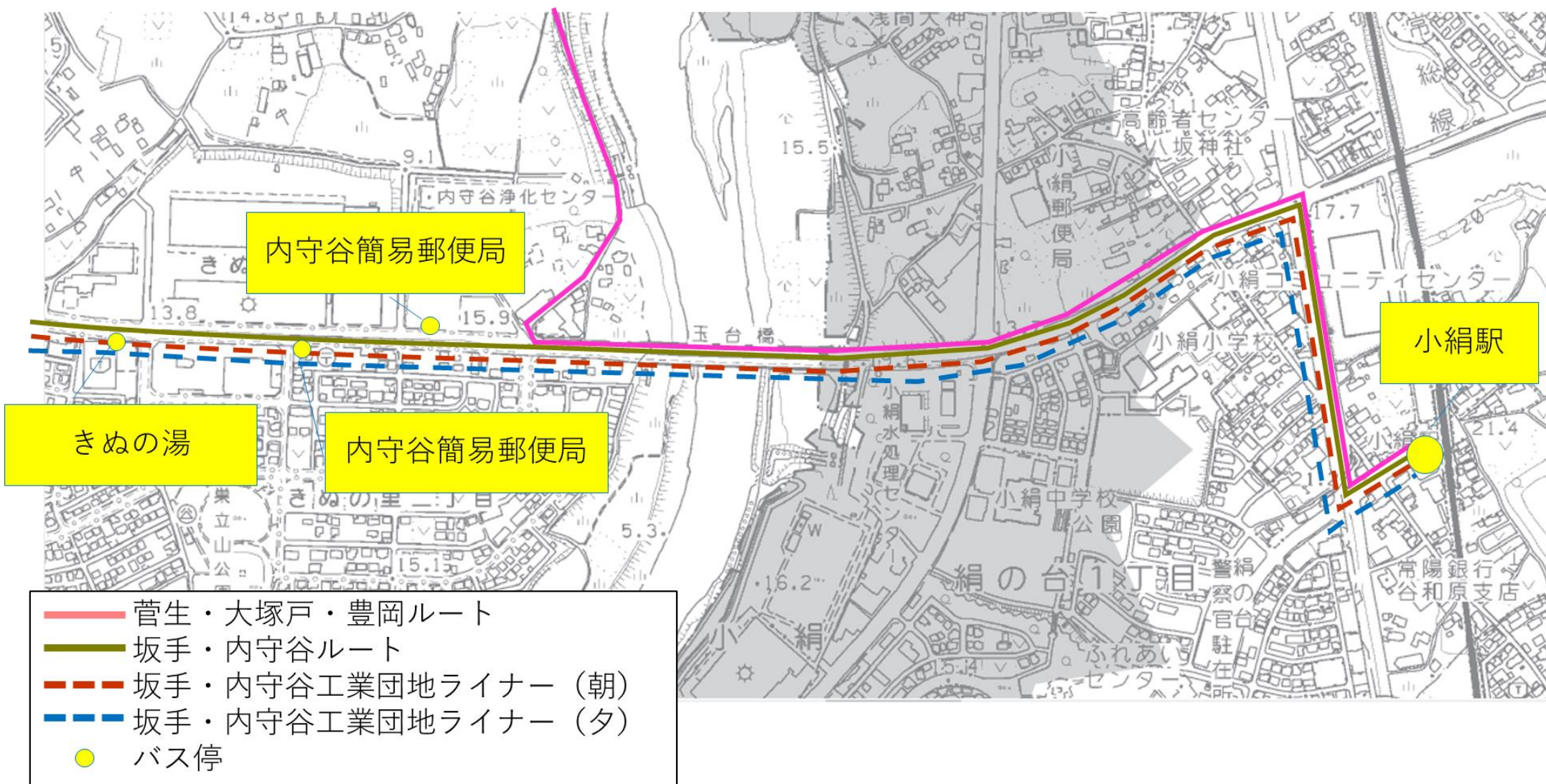


⊠	小学校
⊞	病院・クリニック
⊡	大型スーパー等
⊞	中学校
⊞	高校

別紙参照



《小絹駅までのルート及びバス停》



ルート		玉・豊田ルート
主な停留所	石下駅～玉地区～玉村駅～豊田地区～石下庁舎～石下駅	
運行時間帯	9時台から14時台に2便	

《運行ルート》

添付のとおり

《時刻表》

出発時間	9 : 10	14 : 10
1	石下駅（東）	石下駅（西）
2	石下文化センター	石下分署（消防署）
3	常総市役所石下庁舎	しば医院
4	豊田小学校	西原
5	豊田	原宿
6	豊田北	玉小学校
7	館方	玉村駅
8	小保川	小保川
9	玉村駅	館方
10	原宿	豊田北
11	玉小学校	豊田
12	西原	豊田小学校
13	しば医院	常総市役所石下庁舎
14	石下分署（消防署）	石下文化センター
15	石下駅（西）	石下駅（東）
到着時間	9 : 50	14 : 50



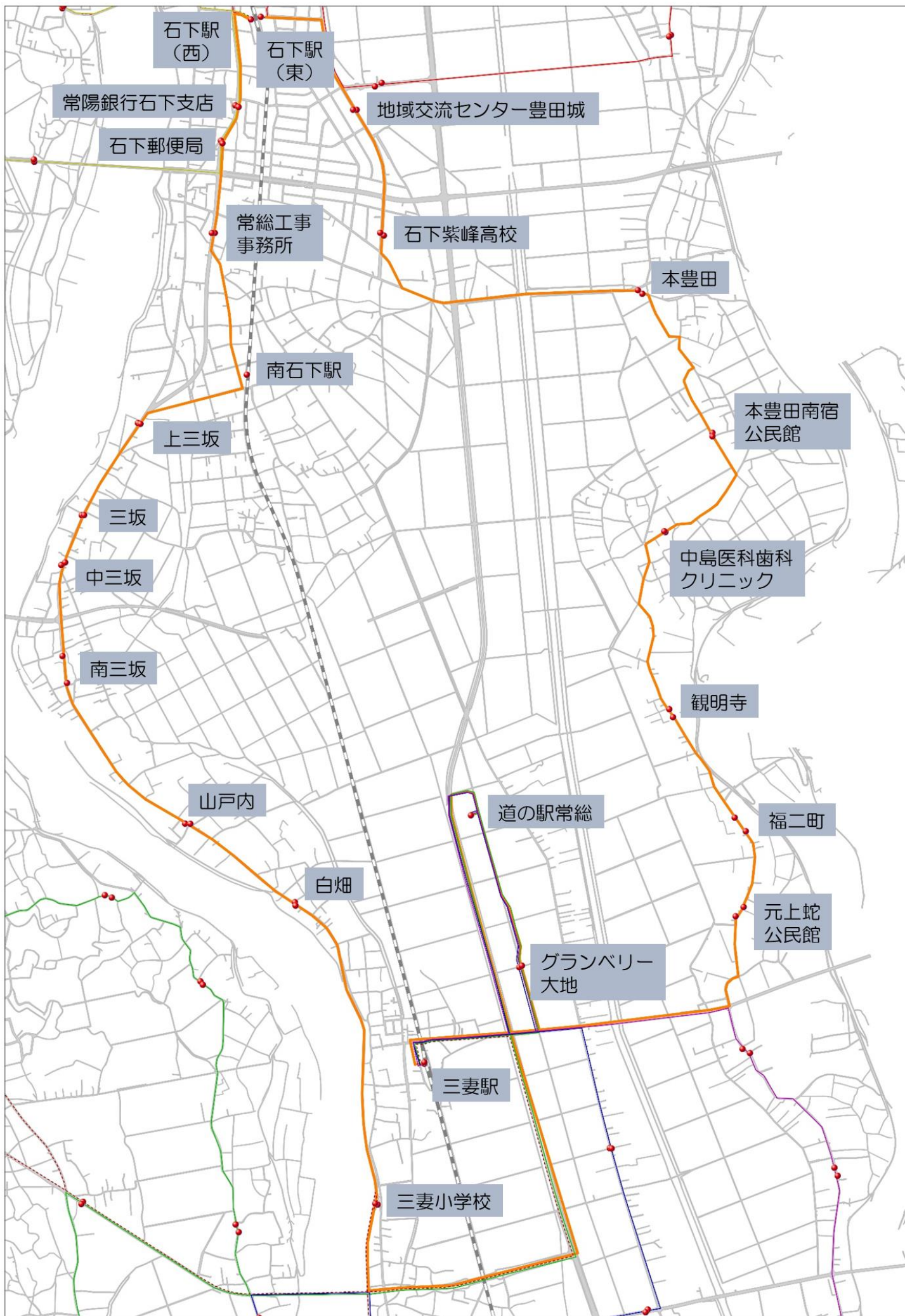
ルート		三妻・五箇ルート
主な停留所	石下駅～三坂町～三妻駅～道の駅～福二町～本豊田～石下 紫峰高校～石下駅	
運行時間帯	7時台から15時台に2便	

《運行ルート》

添付のとおり

《時刻表》

出発時間	7 : 40	15 : 00
1	石下駅（西）	石下駅（東）
2	常陽銀行石下支店	地域交流センター豊田城
3	石下郵便局	石下紫峰高校
4	常総工事事務所	本豊田
5	南石下駅	本豊田南宿公民館
6	上三坂	中島医科歯科クリニック
7	三坂	観明寺
8	中三坂	福二町
9	南三坂	元上蛇公民館
10	山戸内	グランベリー大地
11	白畑	道の駅常総
12	三妻小学校	三妻駅
13	三妻駅	三妻小学校
14	グランベリー大地	白畑
15	道の駅常総	山戸内
16	元上蛇公民館	南三坂
17	福二町	中三坂
18	観明寺	三坂
19	中島医科歯科クリニック	上三坂
20	本豊田南宿公民館	南石下駅
21	本豊田	常総工事事務所
22	石下紫峰高校	石下郵便局
23	地域交流センター豊田城	常陽銀行石下支店
24	石下駅（東）	石下駅（西）
到着時間	8 : 35	15 : 55



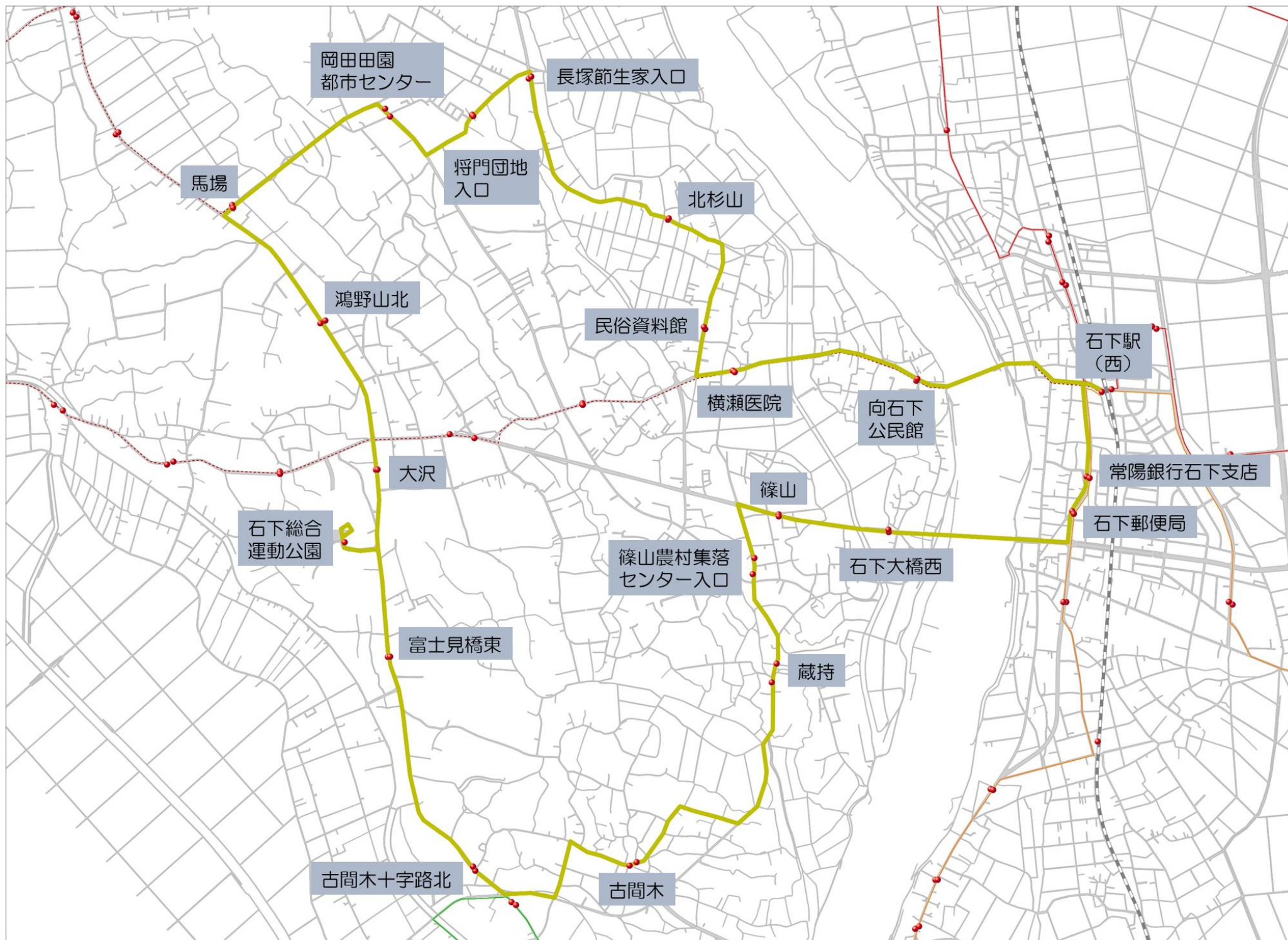
ルート		岡田・飯沼ルート
主な停留所	石下駅～向石下公民館～民俗資料館～岡田田園都市センター～馬場～石下総合運動公園～古間木～篠山～石下駅	
運行時間帯	10時台から13時台に2便	

《運行ルート》

添付のとおり

《時刻表》

出発時間	10：15	12：50
1	石下駅（西）	石下駅（西）
2	向石下公民館	常陽銀行石下支店
3	横瀬医院	石下郵便局
4	民俗資料館	石下大橋西
5	北杉山	篠山
6	長塚節生家入口	篠山農村集落センター入口
7	将門団地入口	蔵持
8	岡田田園都市センター	古間木
9	馬場	古間木十字路北
10	鴻野山北	富士見橋東
11	大沢	石下総合運動公園
12	石下総合運動公園	大沢
13	富士見橋東	鴻野山北
14	古間木十字路北	馬場
15	古間木	岡田田園都市センター
16	蔵持	将門団地入口
17	篠山農村集落センター入口	長塚節生家入口
18	篠山	北杉山
19	石下大橋西	民俗資料館
20	石下郵便局	横瀬医院
21	常陽銀行石下支店	向石下公民館
22	石下駅（西）	石下駅（西）
到着時間	11：08	13：45



岡田田園
都市センター

長塚節生家入口

馬場

将門団地
入口

北杉山

鴻野山北

民俗資料館

横瀬医院

向石下
公民館

石下駅
(西)

常陽銀行石下支店

石下郵便局

大沢

篠山

石下大橋西

石下総合
運動公園

篠山農村集落
センター入口

富士見橋東

蔵持

古間木十字路北

古間木

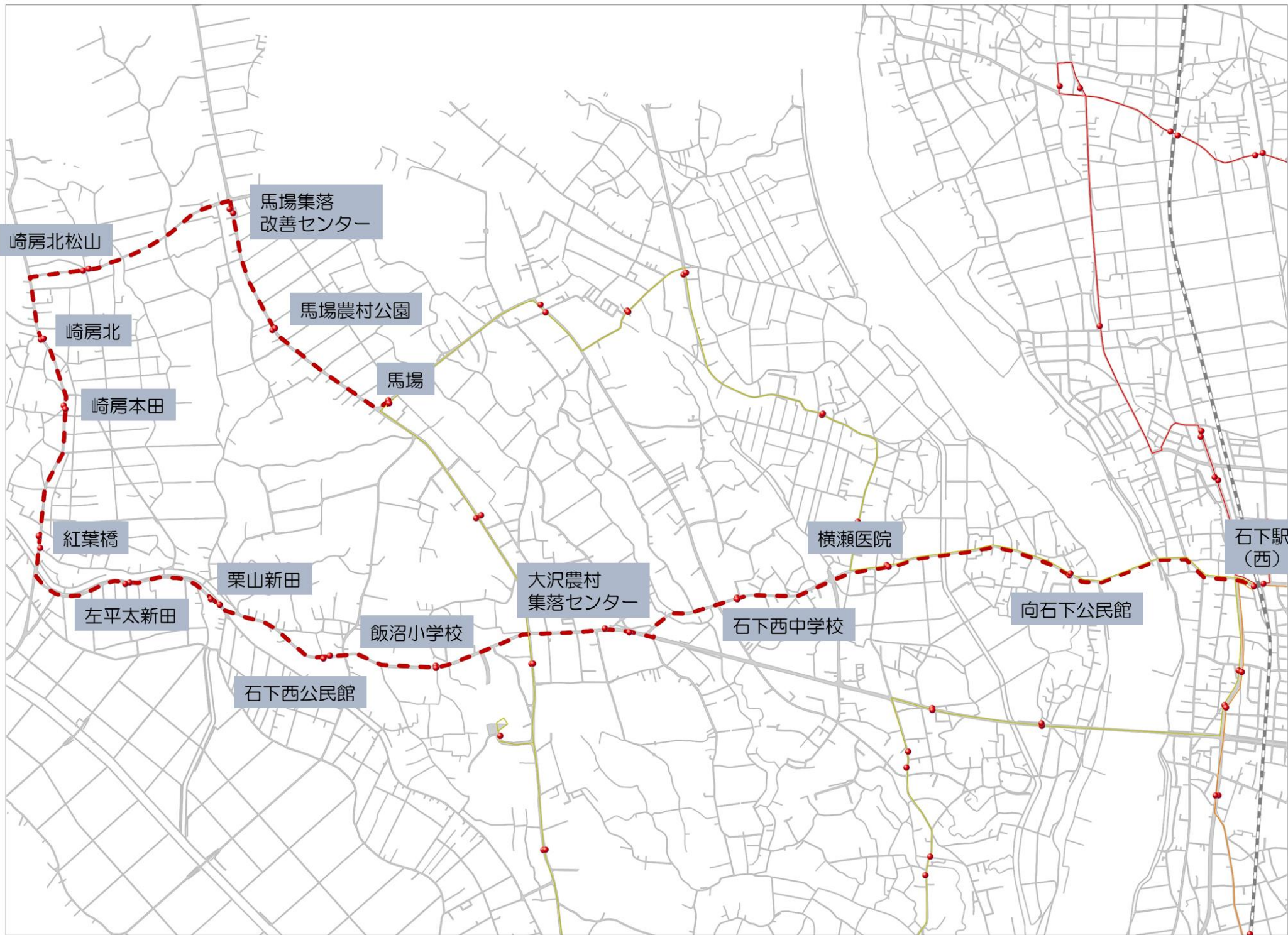
ルート		北部通勤通学ライナー
主な停留所	馬場～崎房～飯沼小学校～石下西中学校～石下駅	
運行時間帯	6時台から17時台に2便	

《運行ルート》

添付のとおり

《時刻表》

出発時間	6:55	16:25
1	馬場	石下駅(西)
2	馬場農村公園	向石下公民館
3	馬場集落改善センター	横瀬医院
4	崎房北松山	石下西中学校
5	崎房北	大沢農村集落センター
6	崎房本田	飯沼小学校
7	紅葉橋	石下西公民館
8	左平太新田	栗山新田
9	栗山新田	左平太新田
10	石下西公民館	紅葉橋
11	飯沼小学校	崎房本田
12	大沢農村集落センター	崎房北
13	石下西中学校	崎房北松山
14	横瀬医院	馬場集落改善センター
15	向石下公民館	馬場農村公園
16	石下駅(西)	馬場
到着時間	7:30	17:00



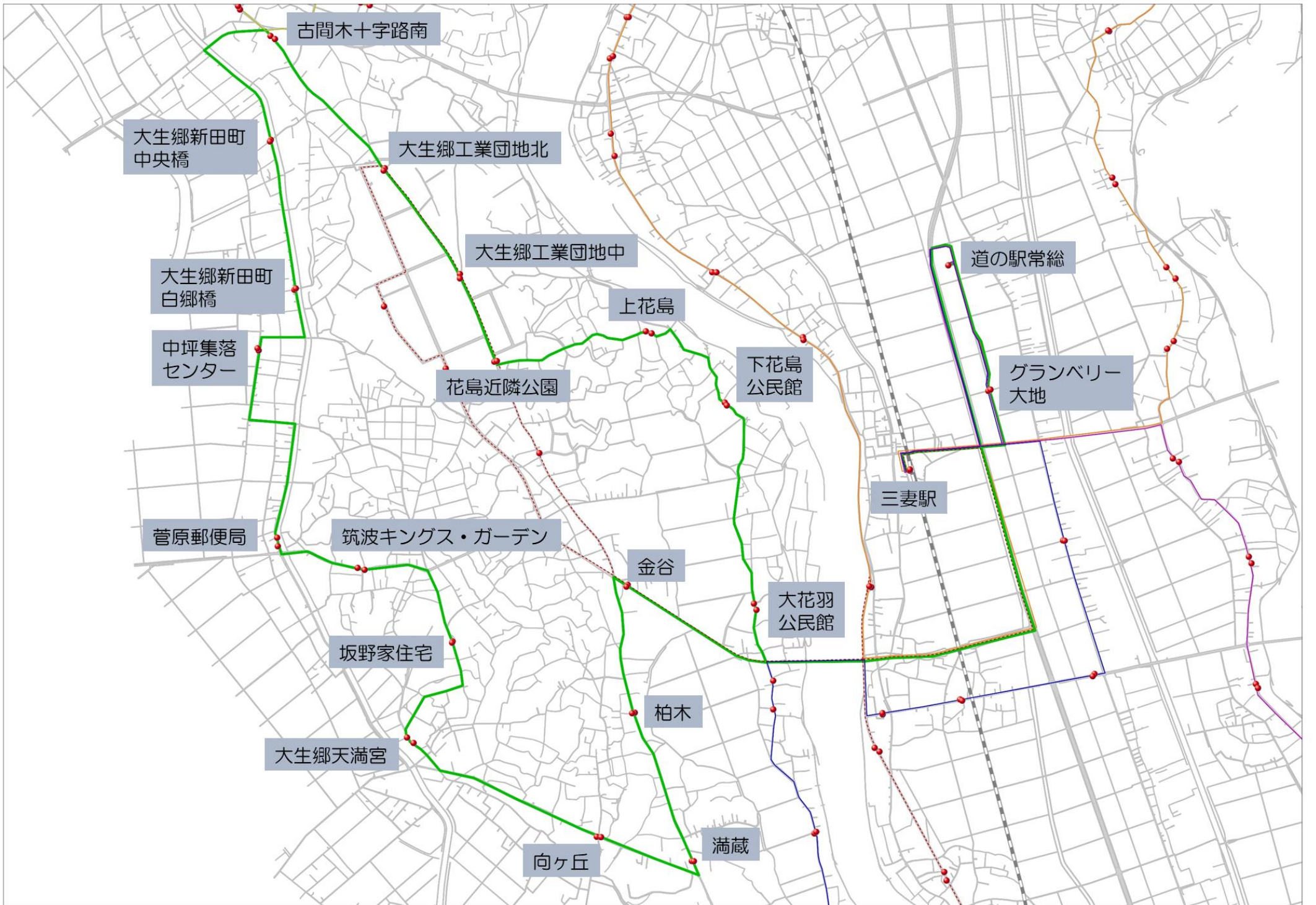
ルート		菅原・大花羽ルート
主な停留所	三妻駅～道の駅～大生郷天満宮～坂野家住宅～中坪集落センター～大生郷工業団地～大花羽公民館～三妻駅	
運行時間帯	11時台から18時台に2便	

《運行ルート》

添付のとおり

《時刻表》

出発時間	11：00	17：05
1	三妻駅	三妻駅
2	グランベリー大地	グランベリー大地
3	道の駅常総	道の駅常総
4	金谷	大花羽公民館
5	柏木	下花島公民館
6	満蔵	上花島
7	向ヶ丘	花島近隣公園
8	大生郷天満宮	大生郷工業団地中
9	坂野家住宅	大生郷工業団地北
10	筑波キングス・ガーデン	古間木十字路南
11	菅原郵便局	大生郷新田町中央橋
12	中坪集落センター	大生郷新田町白郷橋
13	大生郷新田町白郷橋	中坪集落センター
14	大生郷新田町中央橋	菅原郵便局
15	古間木十字路南	筑波キングス・ガーデン
16	大生郷工業団地北	坂野家住宅
17	大生郷工業団地中	大生郷天満宮
18	花島近隣公園	向ヶ丘
19	上花島	満蔵
20	下花島公民館	柏木
21	大花羽公民館	金谷
22	グランベリー大地	三妻駅
23	道の駅常総	
24	三妻駅	
到着時間	12：35	18：40



ルート	水海道・大花羽ルート
主な停留所	水海道駅～水海道山田町～きぬ医師会病院～北水海道駅～水海道さくら病院～羽生～大輪～沖の内公民館～三坂新田町～道の駅～三妻駅
運行時間帯	8時台から15時台に2便

《運行ルート》

添付のとおり

《時刻表》

出発時間	8 : 50	14 : 45
1	三妻駅	水海道駅
2	グランベリー大地	水海道山田町
3	道の駅常総	水海道山田町北
4	三坂新田町	水海道淵頭町
5	沖新田	きぬ医師会病院
6	沖の内公民館	水海道郵便局西
7	十家	水海道二高入口
8	大花羽郵便局	北水海道駅
9	大輪	水海道さくら病院
10	羽生	水海道中学校入口
11	法蔵寺	法蔵寺
12	水海道中学校入口	羽生
13	水海道さくら病院	大輪
14	北水海道駅	大花羽郵便局
15	水海道二高入口	十家
16	水海道郵便局西	沖の内公民館
17	きぬ医師会病院	沖新田
18	水海道淵頭町	三坂新田町
19	水海道山田町北	グランベリー大地
20	水海道山田町	道の駅常総
21	水海道駅	三妻駅
到着時間	9 : 46	15 : 41

道の駅常総

グランベリー
大地

三妻駅

三坂新田町

大花羽
郵便局

十家

沖の内
公民館

沖新田

大輪

羽生

法蔵寺

水海道
さくら病院

水海道
中学校
入口

北水海道駅

水海道二高入口

水海道郵便局西

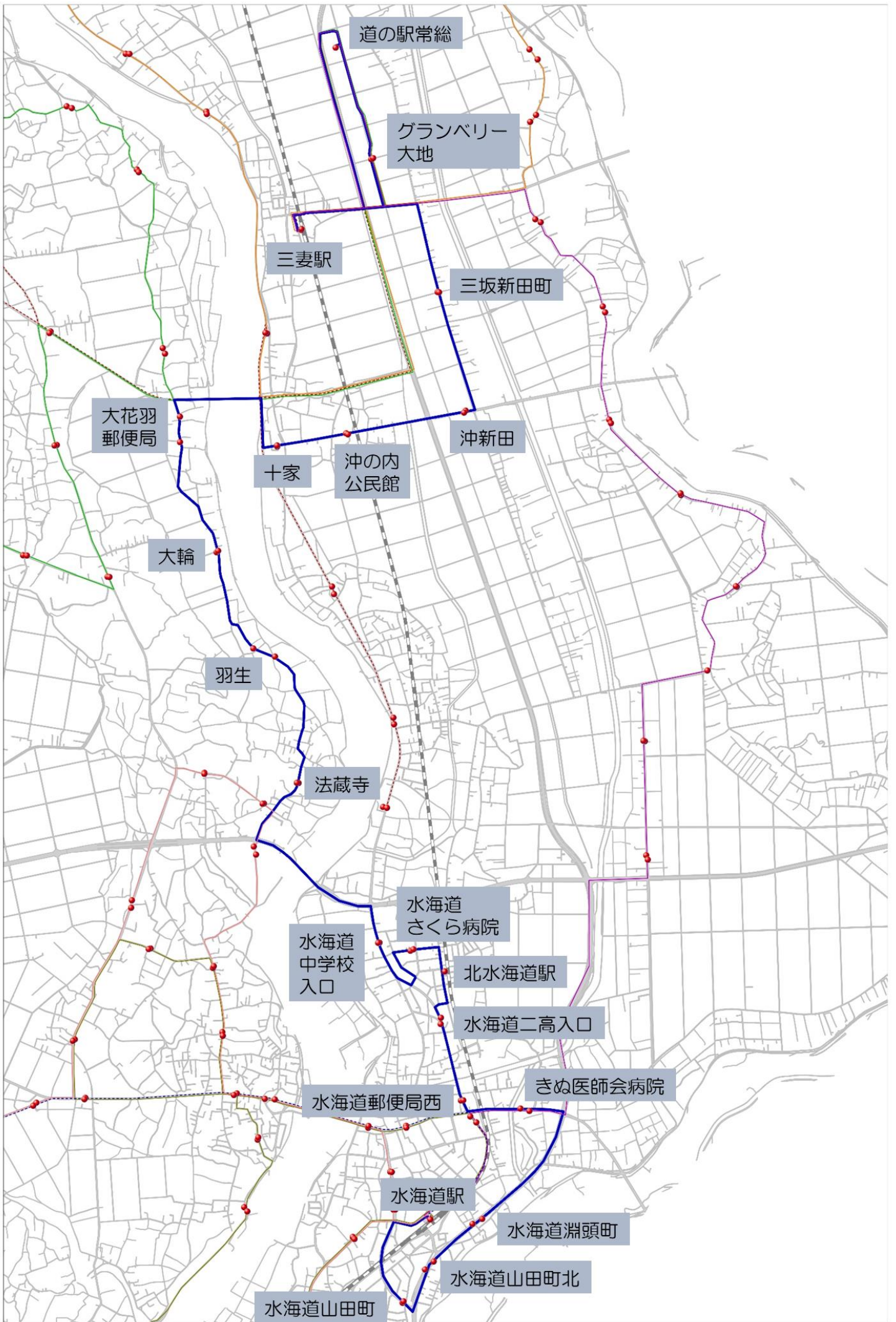
きぬ医師会病院

水海道駅

水海道淵頭町

水海道山田町

水海道山田町北



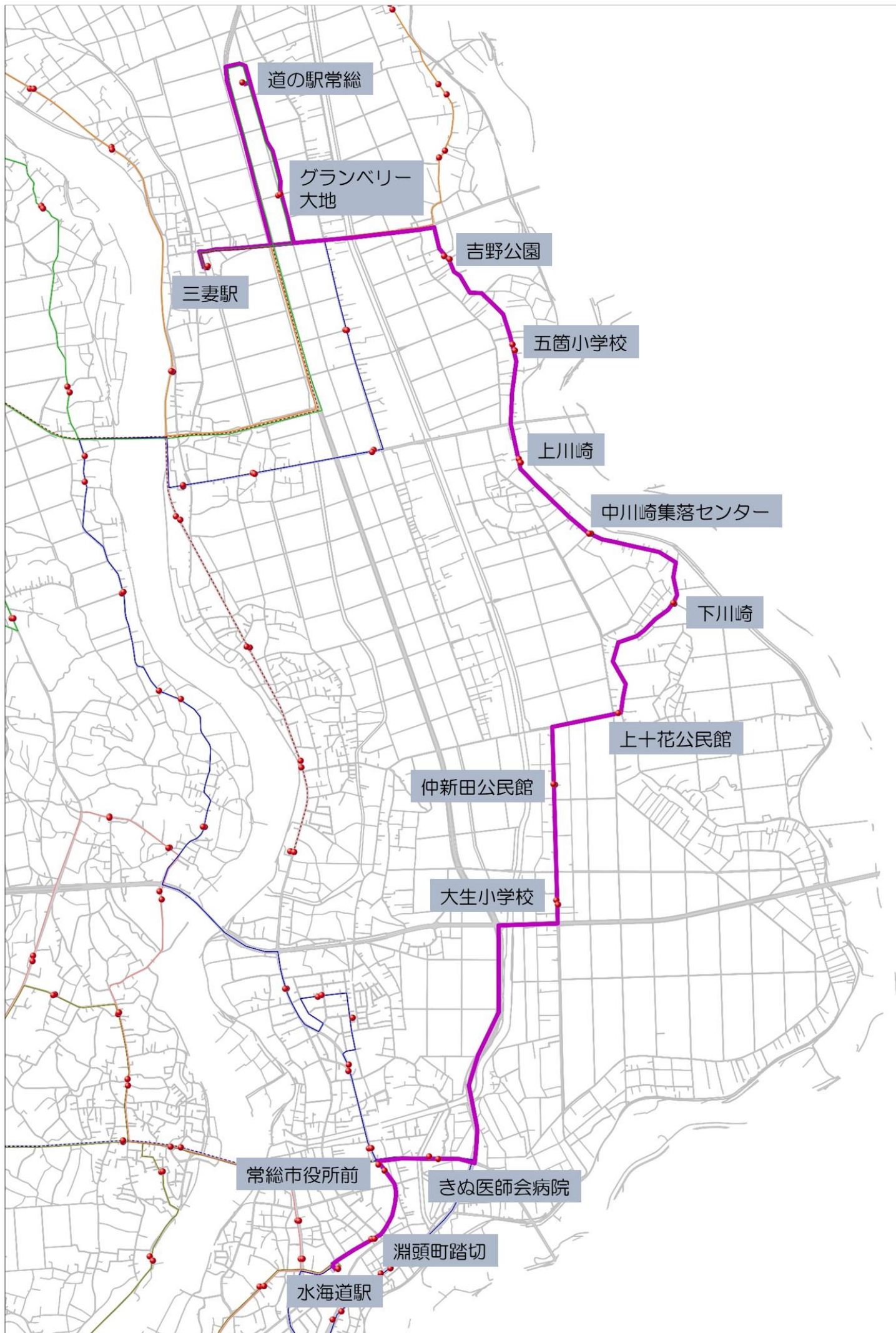
ルート		大生・五箇ルート
主な停留所	水海道駅～常総市役所前～きぬ医師会病院～大生小学校～川崎～五箇小学校～道の駅～三妻駅	
運行時間帯	10時台から14時台に2便	

《運行ルート》

添付のとおり

《時刻表》

出発時間	10：00	13：45
1	水海道駅	三妻駅
2	淵頭町踏切	グランベリー大地
3	常総市役所前	道の駅常総
4	きぬ医師会病院	吉野公園
5	大生小学校	五箇小学校
6	仲新田公民館	上川崎
7	上十花公民館	中川崎集落センター
8	下川崎	下川崎
9	中川崎集落センター	上十花公民館
10	上川崎	仲新田公民館
11	五箇小学校	大生小学校
12	吉野公園	きぬ医師会病院
13	グランベリー大地	常総市役所前
14	道の駅常総	淵頭町踏切
15	三妻駅	水海道駅
到着時間	10：47	14：30



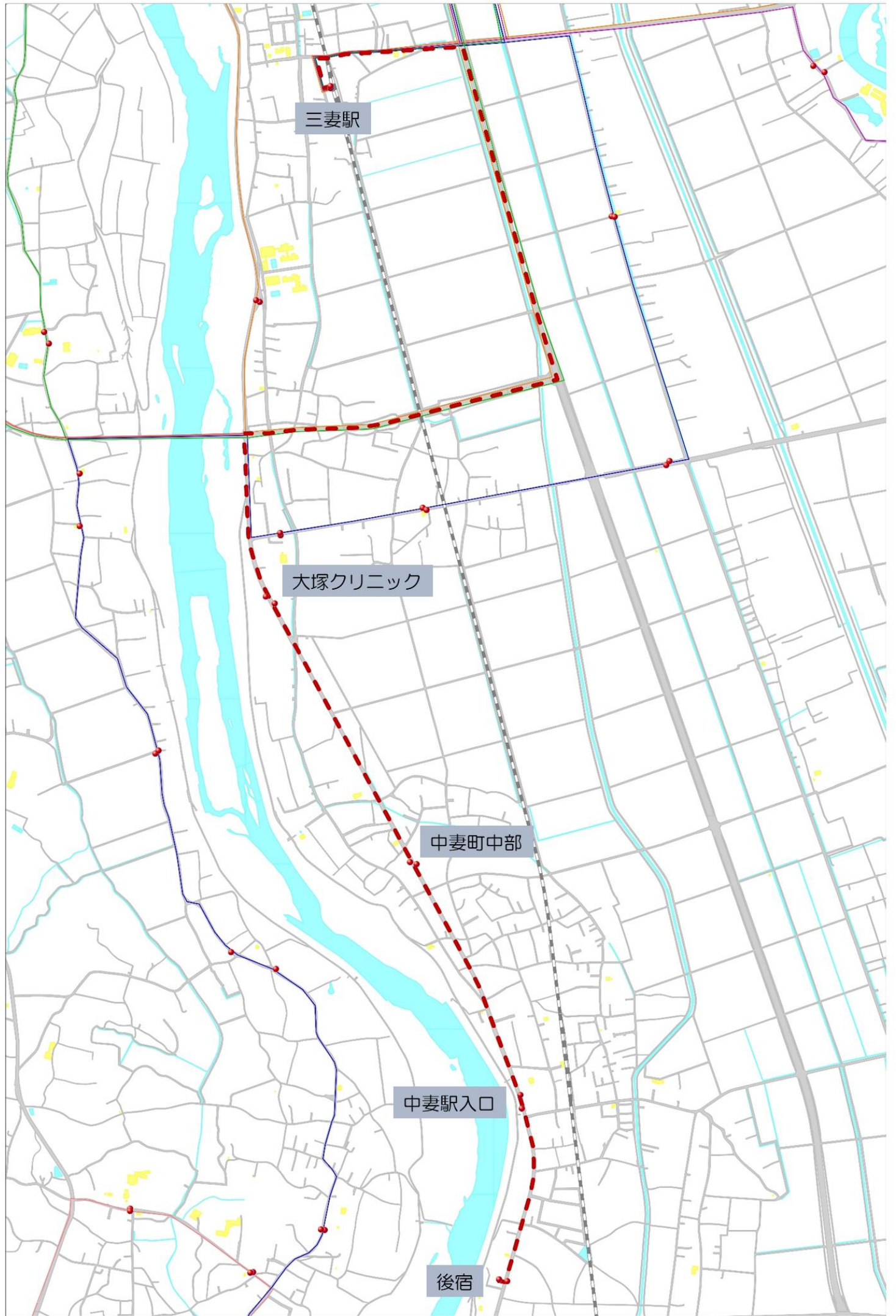
ルート		中部通勤通学ライナー便
主な停留所	後宿～中妻地区～三妻駅	
運行時間帯	7時台から16時台に2便	

《運行ルート》

添付のとおり

《時刻表》

出発時間	7:30	15:55
1	後宿	三妻駅
2	中妻駅入口	大塚クリニック
3	中妻町中部	中妻町中部
4	大塚クリニック	中妻駅入口
5	三妻駅	後宿
到着時間	7:50	16:15



三妻駅

大塚クリニック

中妻町中部

中妻駅入口

後宿

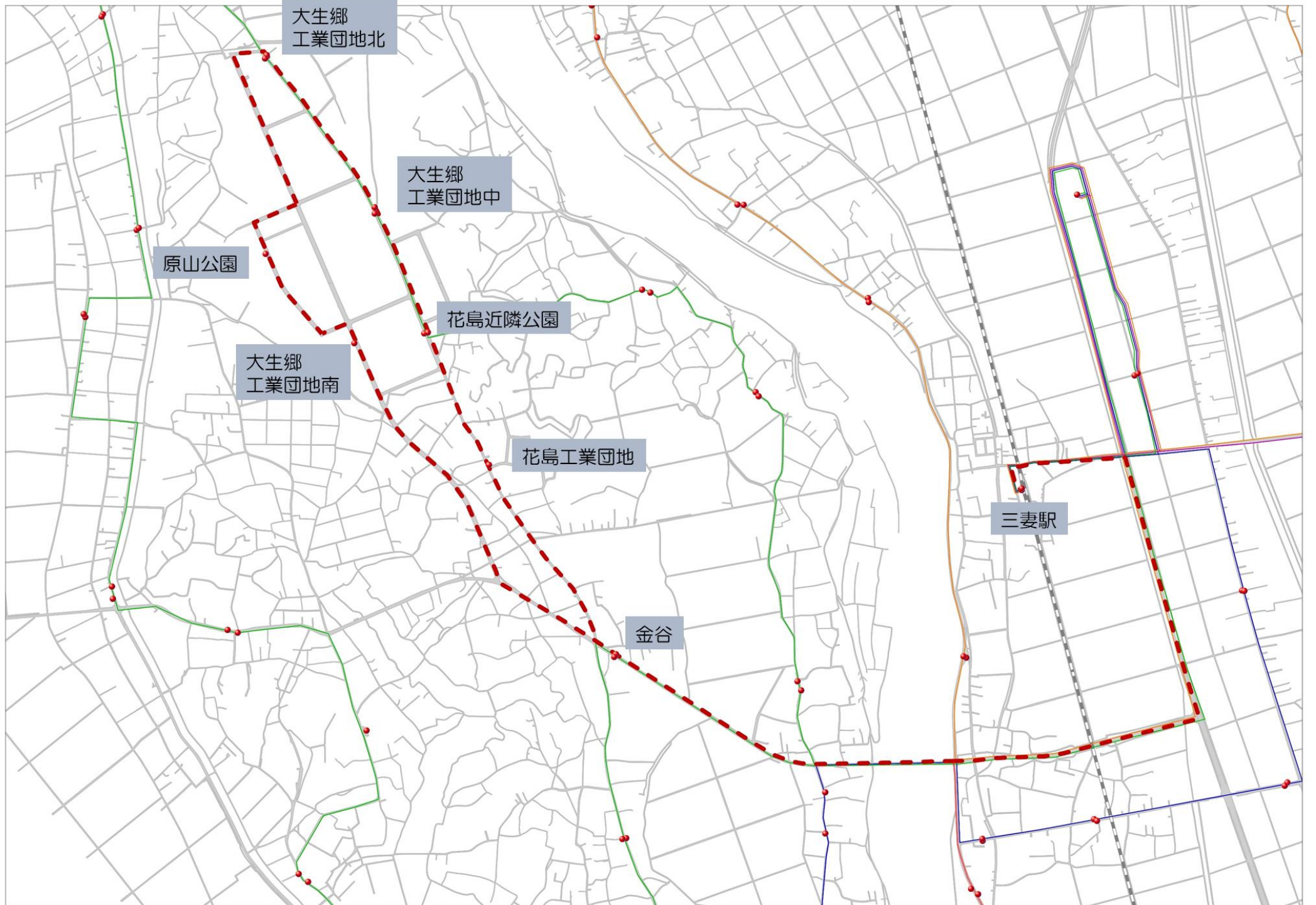
ルート		大生郷・花島工業団地ライナー
主な停留所	三妻駅～大生郷工業団地～花島工業団地～三妻駅	
運行時間帯	8時台に1便	

《時刻表》

出発時間	8:00
1	三妻駅
2	金谷
3	大生郷工業団地南
4	原山公園
5	大生郷工業団地北
6	大生郷工業団地中
7	花島近隣公園
8	花島工業団地
9	金谷
10	三妻駅
到着時間	8:40

《運行ルート》

添付のとおり



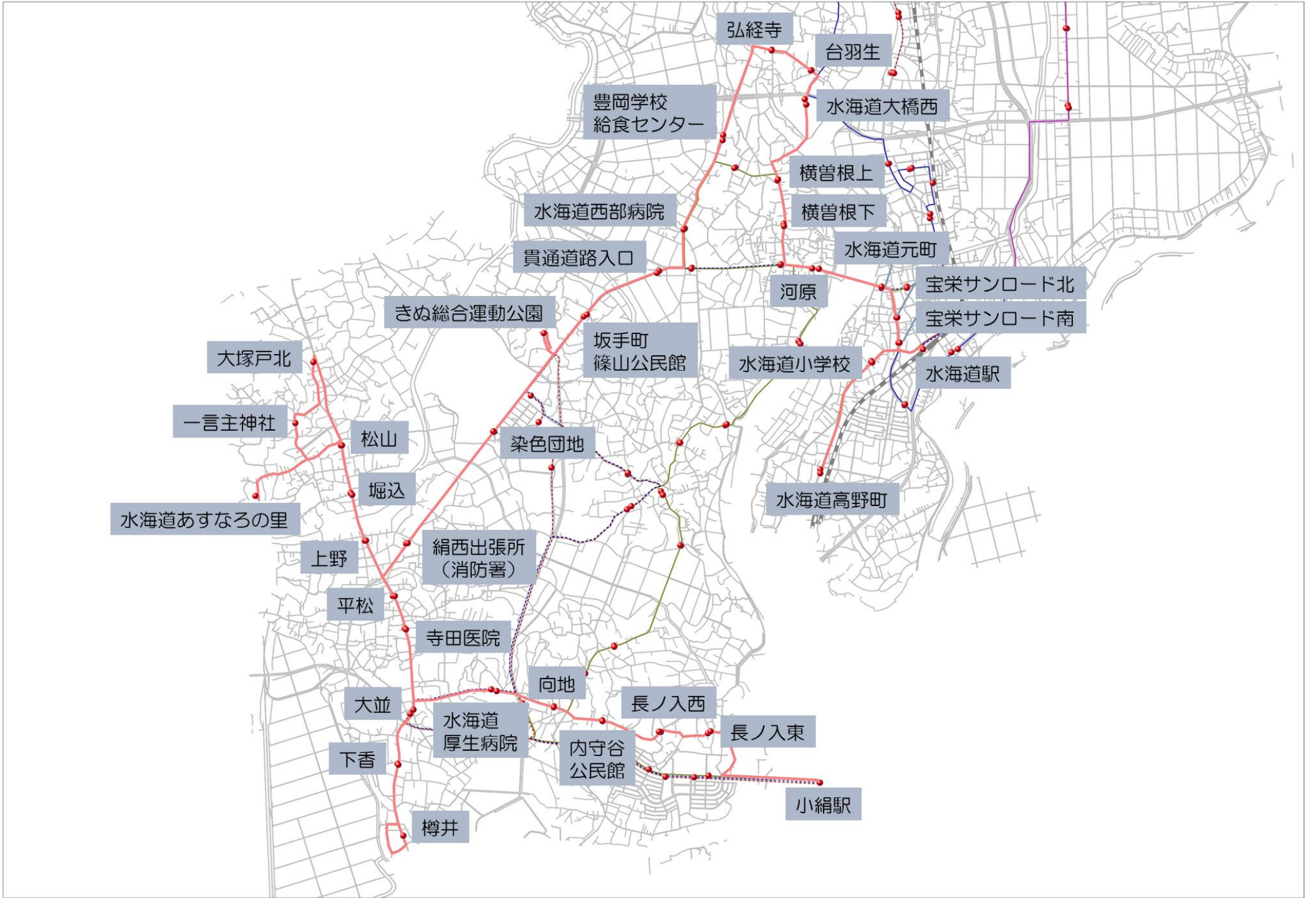
ルート		豊岡・菅生ルート
主な停留所	小絹駅～内守谷～菅生～大塚戸～きぬ総合運動公園～水海道西部病院～弘経寺～水海道元町～水海道駅	
運行時間帯	11時台から18時台に2便	

《運行ルート》

添付のとおり

《時刻表》

出発時間	11:00	16:55
1	小絹駅	水海道駅
2	長ノ入東	宝栄サンロード南
3	長ノ入西	宝栄サンロード北
4	内守谷公民館	水海道元町
5	向地	河原
6	水海道厚生病院	横曽根下
7	大並	横曽根上
8	下香	水海道大橋西
9	樽井	台羽生
10	下香	弘経寺
11	大並	豊岡学校給食センター
12	寺田医院	水海道西部病院
13	平松	貫通道路入口
14	上野	坂手町篠山公民館
15	堀込	きぬ総合運動公園
16	松山	染色団地
17	水海道あすなろの里	絹西出張所（消防署）
18	一言主神社	上野
19	大塚戸北	堀込
20	松山	松山
21	堀込	水海道あすなろの里
22	上野	一言主神社
23	絹西出張所（消防署）	大塚戸北
24	染色団地	松山
25	きぬ総合運動公園	堀込
26	坂手町篠山公民館	上野
27	貫通道路入口	平松
28	水海道西部病院	寺田医院
29	豊岡学校給食センター	大並
30	弘経寺	下香
31	台羽生	樽井
32	水海道大橋西	下香
33	横曽根上	大並
34	横曽根下	水海道厚生病院
35	河原	向地
36	水海道元町	内守谷公民館
37	宝栄サンロード北	長ノ入西
38	宝栄サンロード南	長ノ入東
39	水海道駅	小絹駅
40	水海道小学校	
41	水海道高野町	
到着時間	12:40	18:30



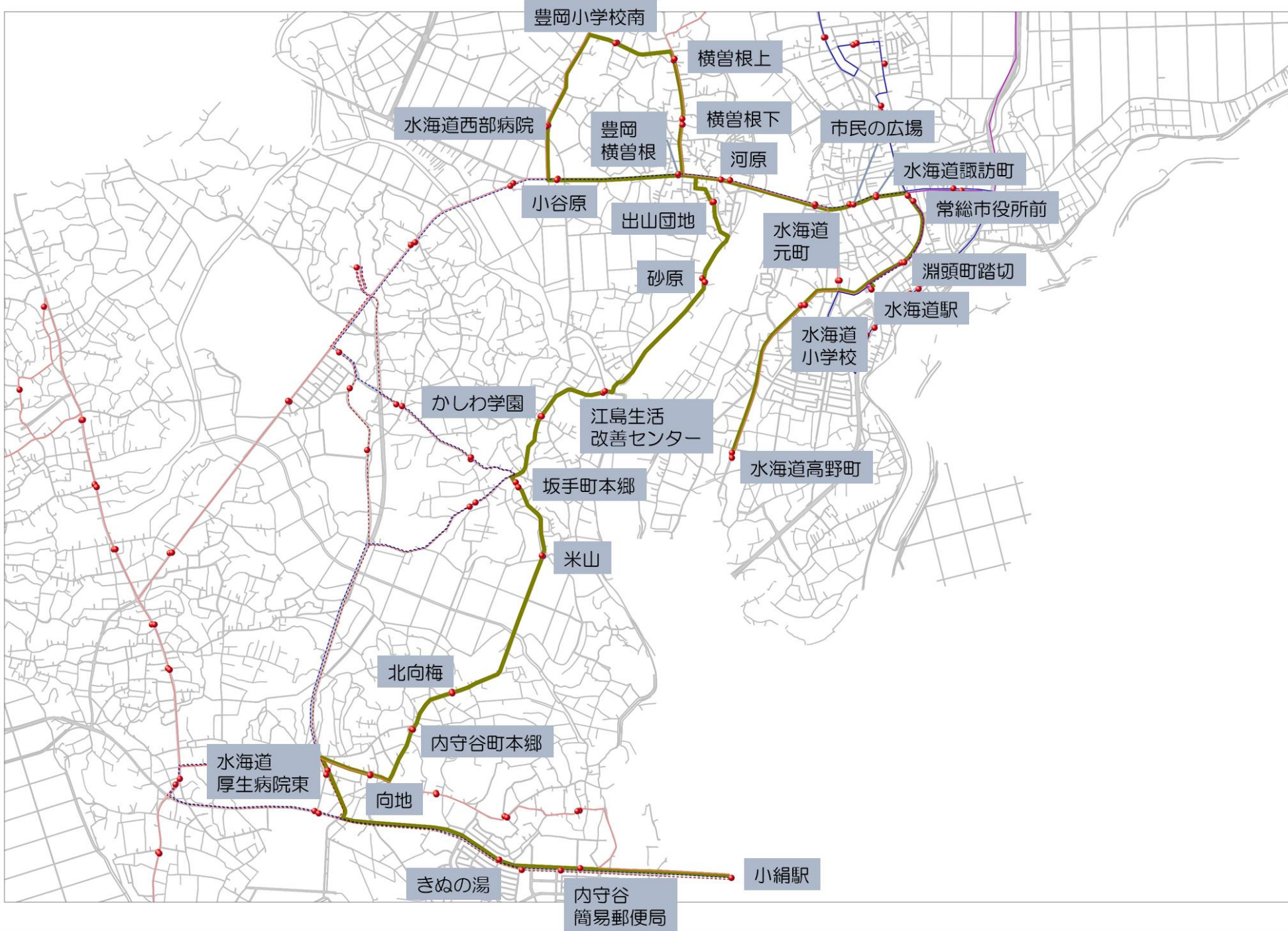
ルート		内守谷・坂手ルート
主な停留所	小絹駅～内守谷～坂手～豊岡～水海道西部病院～市民の広場～常総市役所前～水海道駅	
運行時間帯	8時台から15時台に3便	

《運行ルート》

添付のとおり

《時刻表》

出発時間	8 : 10	9 : 35	14 : 25
1	小絹駅	水海道駅	水海道高野町
2	内守谷簡易郵便局	淵頭町踏切	水海道小学校
3	きぬの湯	常総市役所前	水海道駅
4	水海道厚生病院東	水海道諏訪町	淵頭町踏切
5	向地	市民の広場	常総市役所前
6	内守谷町本郷	水海道元町	水海道諏訪町
7	北向梅	河原	市民の広場
8	米山	豊岡横曽根	水海道元町
9	坂手町本郷	小谷原	河原
10	かしわ学園	水海道西部病院	豊岡横曽根
11	江島生活改善センター	豊岡小学校南	小谷原
12	砂原	横曽根上	水海道西部病院
13	出山団地	横曽根下	豊岡小学校南
14	横曽根下	出山団地	横曽根上
15	横曽根上	砂原	横曽根下
16	豊岡小学校南	江島生活改善センター	出山団地
17	水海道西部病院	かしわ学園	砂原
18	小谷原	坂手町本郷	江島生活改善センター
19	豊岡横曽根	米山	かしわ学園
20	河原	北向梅	坂手町本郷
21	水海道元町	内守谷町本郷	米山
22	市民の広場	向地	北向梅
23	水海道諏訪町	水海道厚生病院東	内守谷町本郷
24	常総市役所前	きぬの湯	向地
25	淵頭町踏切	内守谷簡易郵便局	水海道厚生病院東
26	水海道駅	小絹駅	きぬの湯
27			内守谷簡易郵便局
28			小絹駅
到着時間	9 : 15	10 : 40	15 : 30



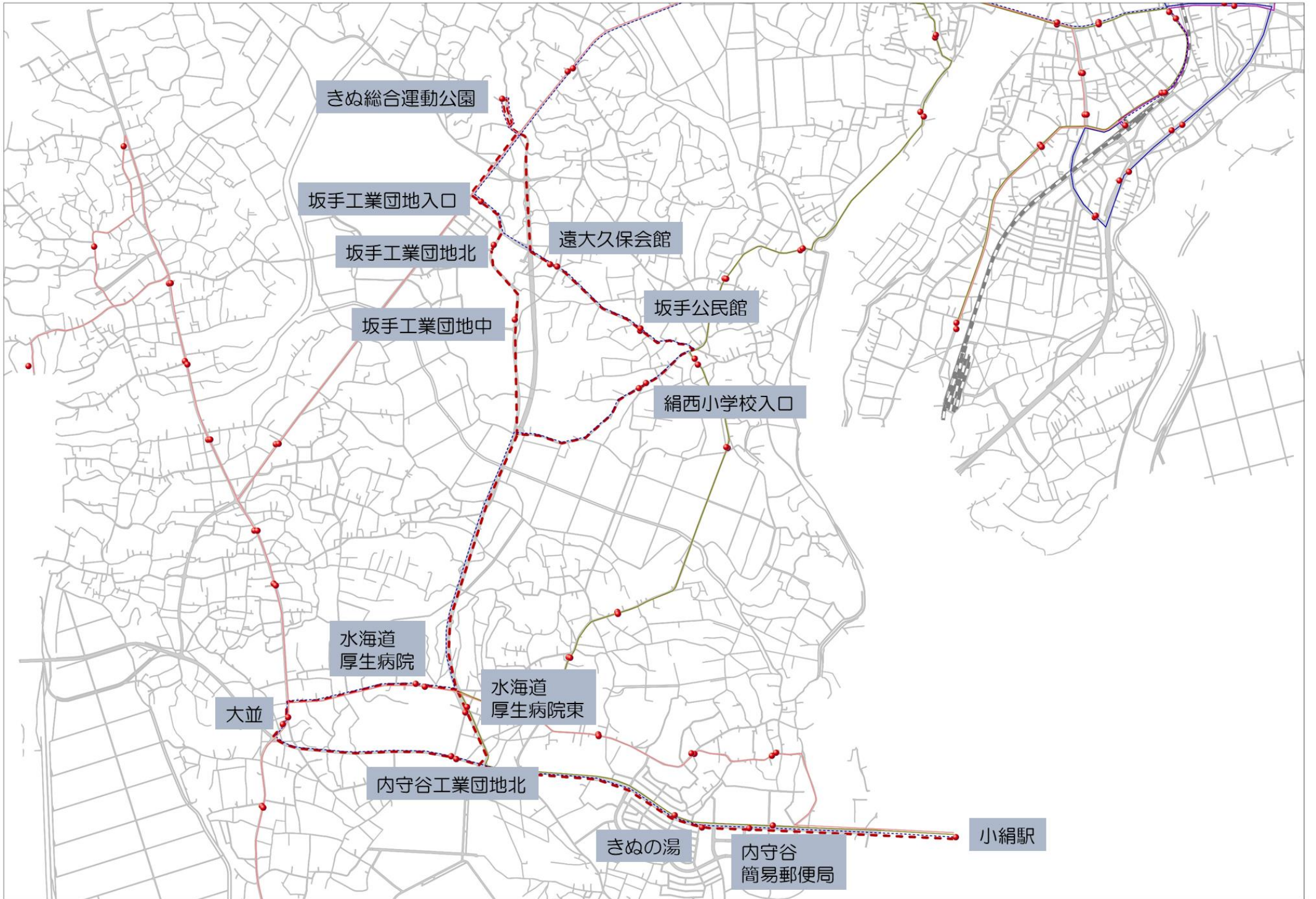
ルート		南部通勤通学ライナー（朝）
主な停留所	小絹駅～内守谷～坂手工業団地～坂手公民館～内守谷工業団地～小絹駅	
運行時間帯	6時台から7時台に1便	

《運行ルート》

添付のとおり

《時刻表》

出発時間	6：45
1	小絹駅
2	内守谷簡易郵便局
3	きぬの湯
4	水海道厚生病院東
5	坂手工業団地中
6	坂手工業団地北
7	坂手工業団地入口
8	きぬ総合運動公園
9	遠大久保会館
10	坂手公民館
11	絹西小学校入口
12	水海道厚生病院
13	大並
14	内守谷工業団地北
15	きぬの湯
16	内守谷簡易郵便局
17	小絹駅
到着時間	7：50



ルート		南部通勤通学ライナー（夕）
主な停留所	小絹駅～内守谷～内守谷工業団地～坂手工業団地～豊岡～ 常総市役所前～水海道駅	
運行時間帯	15時台から16時台に1便	

《運行ルート》

添付のとおり

《時刻表》

出発時間	15：45
1	小絹駅
2	内守谷簡易郵便局
3	きぬの湯
4	内守谷工業団地北
5	大並
6	水海道厚生病院
7	絹西小学校入口
8	坂手公民館
9	遠大久保会館
10	坂手工業団地入口
11	きぬ総合運動公園
12	坂手町篠山公民館
13	貫通道路入口
14	小谷原
15	豊岡横曾根
16	河原
17	水海道元町
18	市民の広場
19	水海道諏訪町
20	常総市役所前
21	淵頭町踏切
22	水海道駅
到着時間	16：40



3号車（南部エリア）

	通勤・通学	内守谷・坂手	内守谷・坂手	豊岡・菅生	内守谷・坂手	通勤・通学	豊岡・菅生
コミバス		みらい号 7:50		みらい号 10:55		みらい号 15:05	
常総線 乗継	常総線 上り6:35 下り6:40	常総線 上り7:57 下り8:05	常総線 上り9:16 下り9:30	常総線 上り10:54 下り10:54		常総線 上り15:32 下り15:34	常総線 上り16:30 下り16:47
出発時間	6:45	8:10	9:35	11:00	14:25	15:45	16:55
1	小絹駅	小絹駅	水海道駅	小絹駅	水海道高野町	小絹駅	水海道駅
2	内守谷簡易郵便局	内守谷簡易郵便局	淵頭町踏切	長ノ入東	水海道小学校	内守谷簡易郵便局	宝栄サンロード南
3	きぬの湯	きぬの湯	常総市役所前	長ノ入西	水海道駅	きぬの湯	宝栄サンロード北
4	水海道厚生病院東	水海道厚生病院東	水海道諏訪町	内守谷公民館	淵頭町踏切	内守谷工業団地北	水海道元町
5	坂手工業団地中	向地	市民の広場	向地	常総市役所前	大並	河原
6	坂手工業団地北	内守谷町本郷	水海道元町	水海道厚生病院	水海道諏訪町	水海道厚生病院	横曽根下
7	坂手工業団地入口	北向梅	河原	大並	市民の広場	絹西小学校入口	横曽根上
8	きぬ総合運動公園	米山	豊岡横曽根	下香	水海道元町	坂手公民館	水海道大橋西
9	遠大久保会館	坂手町本郷	小谷原	樽井	河原	遠大久保会館	台羽生
10	坂手公民館	かしわ学園	水海道西部病院	下香	豊岡横曽根	坂手工業団地入口	弘経寺
11	絹西小学校入口	江島生活改善センター	豊岡小学校南	大並	小谷原	きぬ総合運動公園	豊岡学校給食センター
12	水海道厚生病院	砂原	横曽根上	寺田医院	水海道西部病院	坂手町篠山公民館	水海道西部病院
13	大並	出山団地	横曽根下	平松	豊岡小学校南	貴通道路入口	貴通道路入口
14	内守谷工業団地北	横曽根下	出山団地	上野	横曽根上	小谷原	坂手町篠山公民館
15	きぬの湯	横曽根上	砂原	堀込	横曽根下	豊岡横曽根	きぬ総合運動公園
16	内守谷簡易郵便局	豊岡小学校南	江島生活改善センター	松山	出山団地	河原	染色団地
17	小絹駅	水海道西部病院	かしわ学園	水海道あすなろの里	砂原	水海道元町	絹西出張所（消防署）
18		小谷原	坂手町本郷	一言主神社	江島生活改善センター	市民の広場	上野
19		豊岡横曽根	米山	大塚戸北	かしわ学園	水海道諏訪町	堀込
20		河原	北向梅	松山	坂手町本郷	常総市役所前	松山
21		水海道元町	内守谷町本郷	堀込	米山	淵頭町踏切	水海道あすなろの里
22		市民の広場	向地	上野	北向梅	水海道駅	一言主神社
23		水海道諏訪町	水海道厚生病院東	絹西出張所（消防署）	内守谷町本郷		大塚戸北
24		常総市役所前	きぬの湯	染色団地	向地		松山
25		淵頭町踏切	内守谷簡易郵便局	きぬ総合運動公園	水海道厚生病院東		堀込
26		水海道駅	小絹駅	坂手町篠山公民館	きぬの湯		上野
27				貴通道路入口	内守谷簡易郵便局		平松
28				水海道西部病院	小絹駅		寺田医院
29				豊岡学校給食センター			大並
30				弘経寺			下香
31				台羽生			樽井
32				水海道大橋西			下香
33				横曽根上			大並
34				横曽根下			水海道厚生病院
35				河原			向地
36				水海道元町			内守谷公民館
37				宝栄サンロード北			長ノ入西
38				宝栄サンロード南			長ノ入東
39				水海道駅			小絹駅
40				水海道小学校			
41				水海道高野町			
42							
到着時間	7:50	9:15	10:40	12:40	15:30	16:40	18:30
常総線 乗継	常総線 上り7:57 下り7:59・8:05	常総線 上り9:49 下り9:31	常総線 上り10:54 下り10:54	常総線 上り12:49 下り13:06	常総線 上り15:41 下り15:54	常総線 上り16:57 下り16:42	常総線 上り18:38 下り18:43
コミバス			みらい号 11:10				みらい号 18:35
近隣市との乗継	小絹駅	小絹駅	小絹駅	※モコバス結節点通過予定時刻 10:55 西三（モコ） 11:15頃 樽井	小絹駅	小絹駅	※モコバス結節点通過予定時刻 17:40 西三（モコ） 18:00頃 樽井