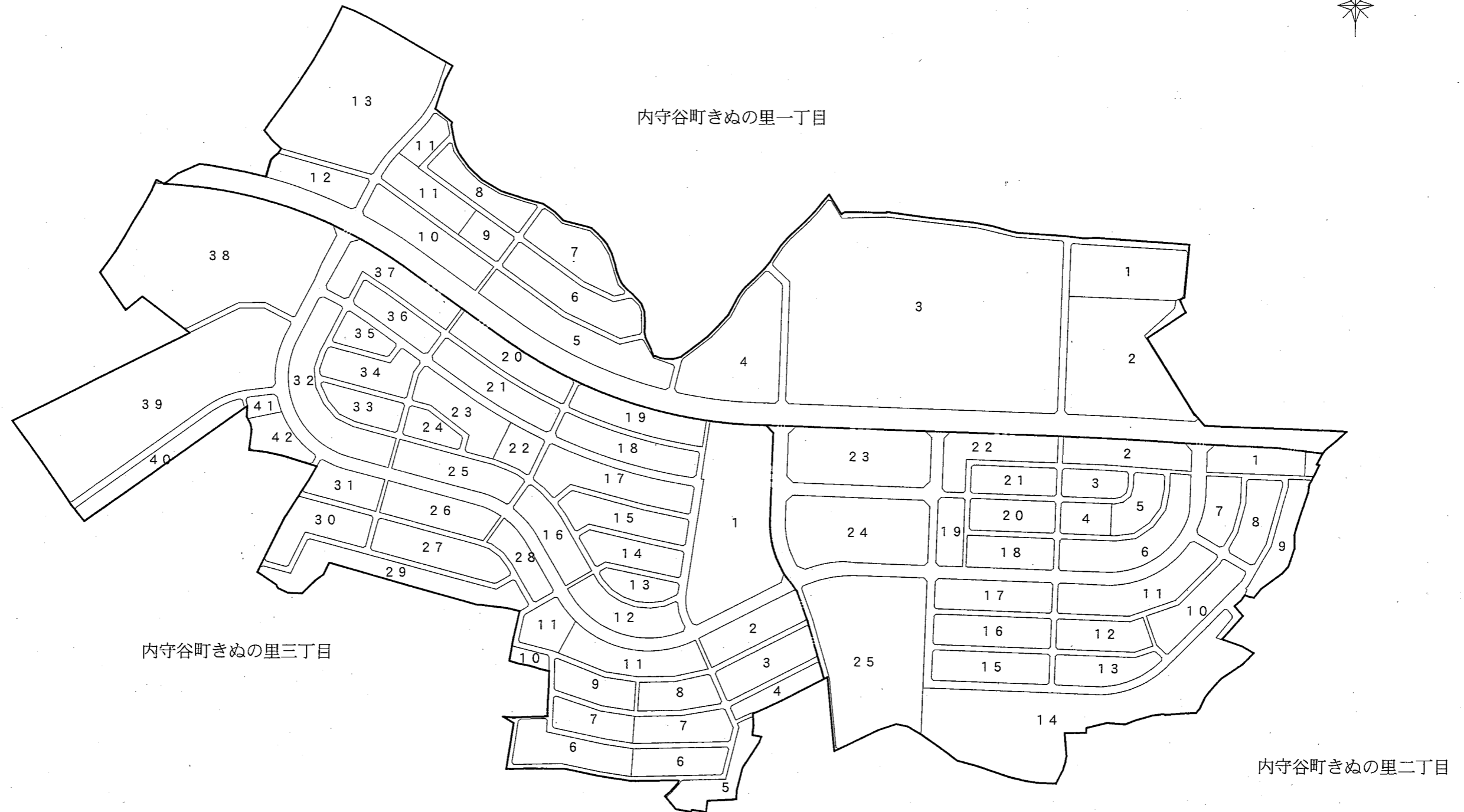
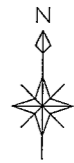




# 水海道都市計画事業 内守谷土地区画整理事業

## 換地位置図



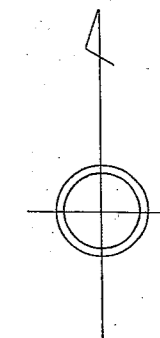
凡 例	
	換地位置
	町名界
14	地番

# 換地 図

縮尺	1/500	街区番号	1
所在	水海道市内守谷町きぬの里2丁目		

内守谷町きぬの里  
1丁目2番

83



内守谷町きぬの里  
2丁目2番

17 m

内守谷町  
きぬの里  
2丁目6番

10

内守谷町きぬの里 2丁目7番

4 m

5

内守谷町きぬの里 2丁目8番

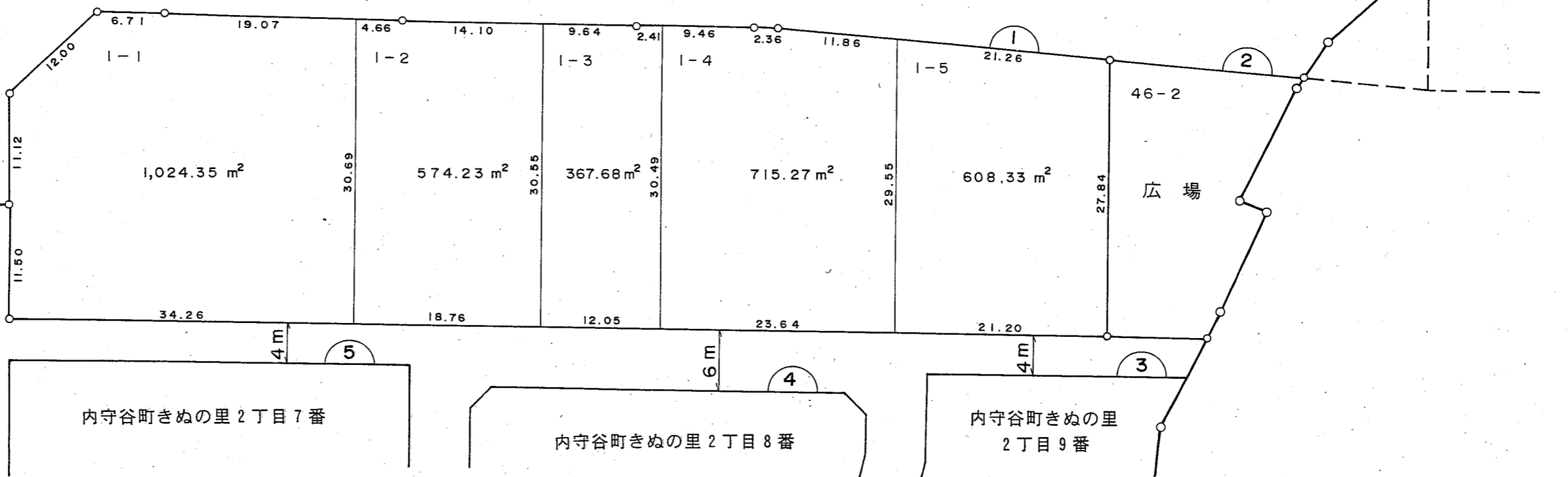
6 m

4

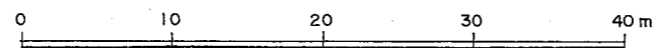
内守谷町きぬの里  
2丁目9番

4 m

3

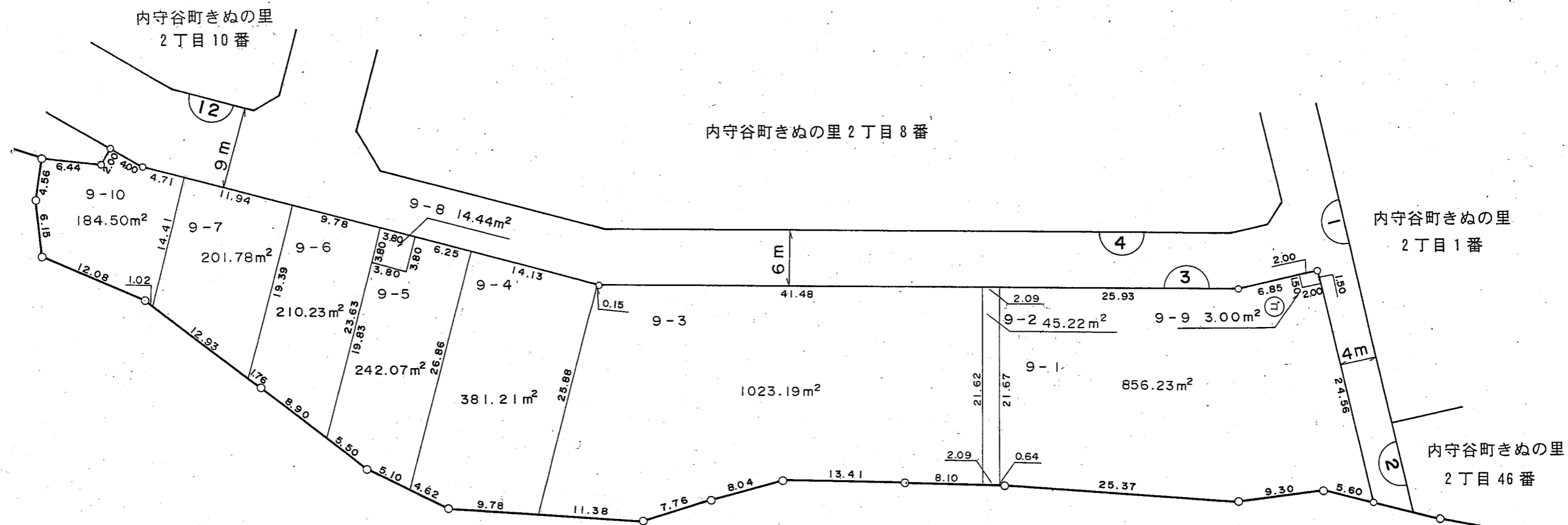
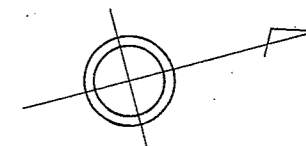


凡 例	
街区番号	1
地番	2-1
辺長	単位 m
換地位置	

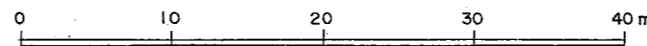


# 換地 図

縮尺	1/500	街区番号	3
所在	水海道市内守谷町きぬの里2丁目		

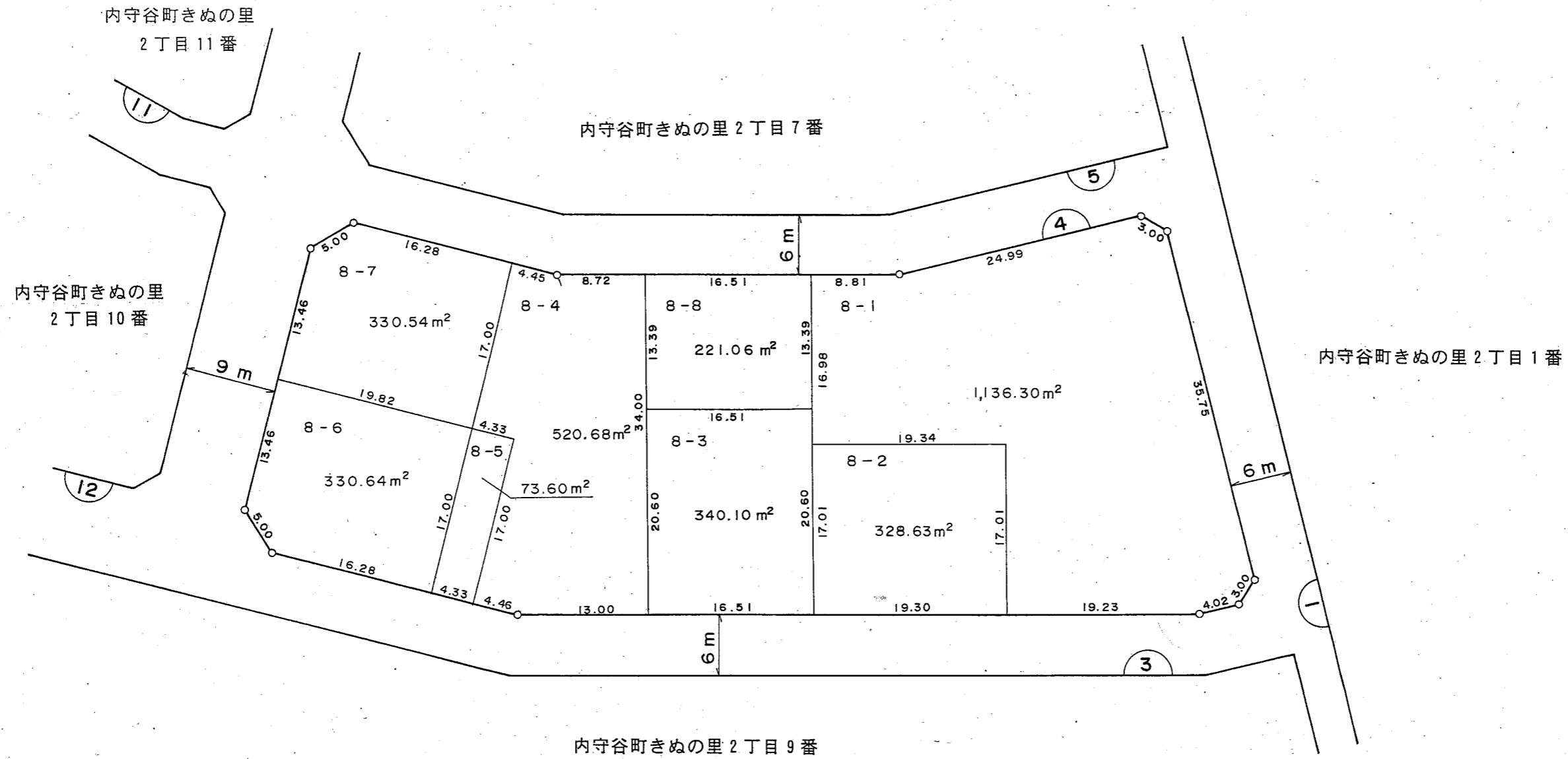
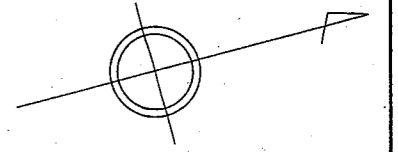


凡 例	
街区番号	
地 番	
辺 長	単位 m
換地位置	

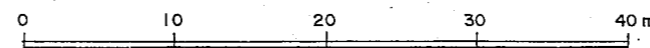


# 換地 図

縮尺	1/500	街区番号	4
所在	水海道市内守谷町きぬの里2丁目		



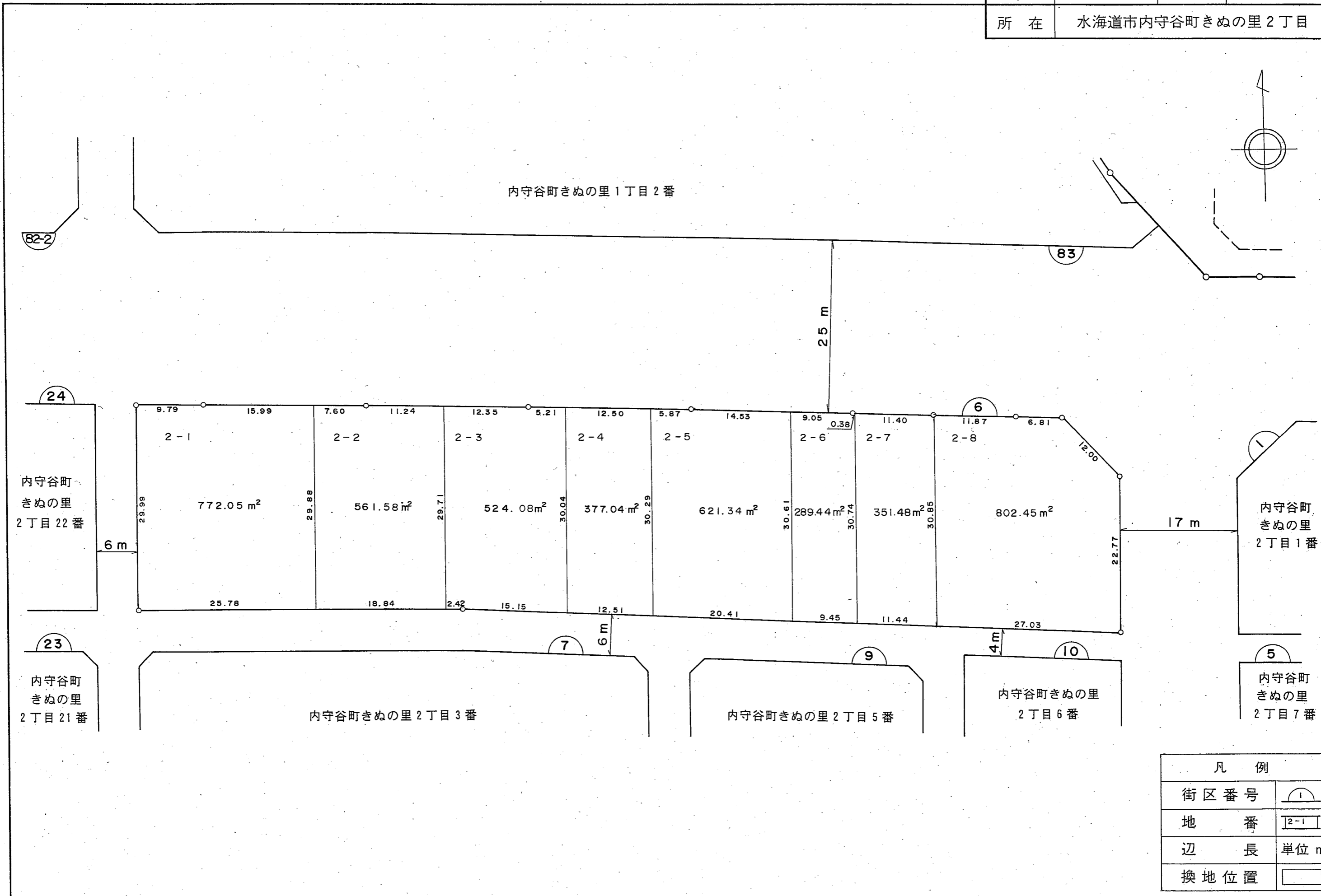
凡 例	
街区番号	
地 番	
辺 長	単位 m
換地位置	



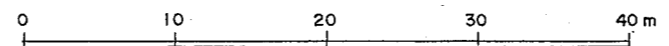


# 換地 図

縮尺	1/500	街区番号	6
所在	水海道市内守谷町きぬの里2丁目		



凡 例	
街区番号	
地番	
辺長	単位 m
換地位置	

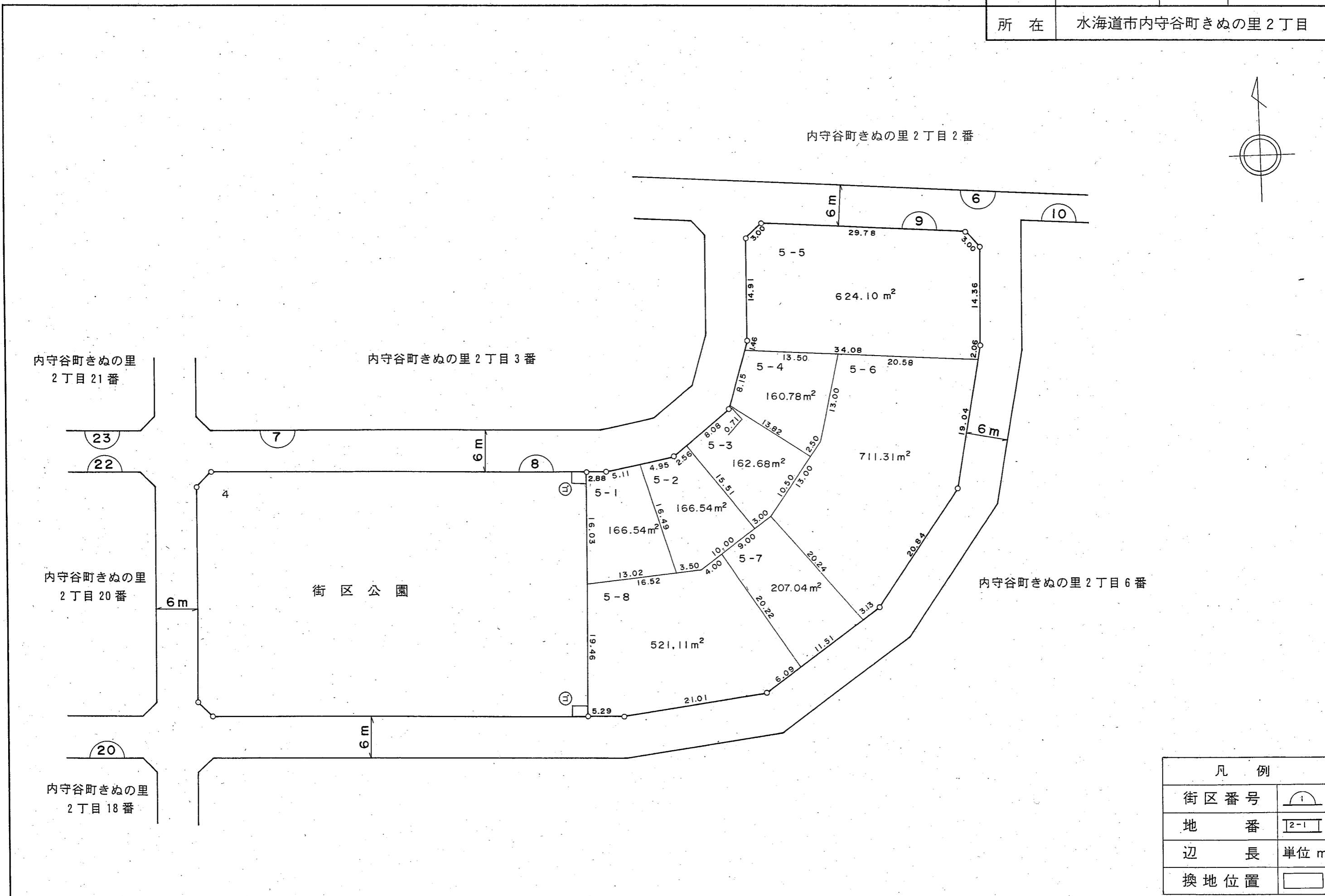
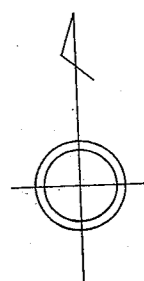




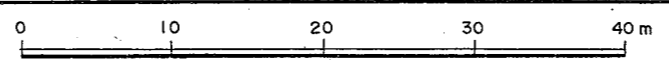


# 換地 図

縮尺	1/500	街区番号	9
所在	水海道市内守谷町きぬの里2丁目		



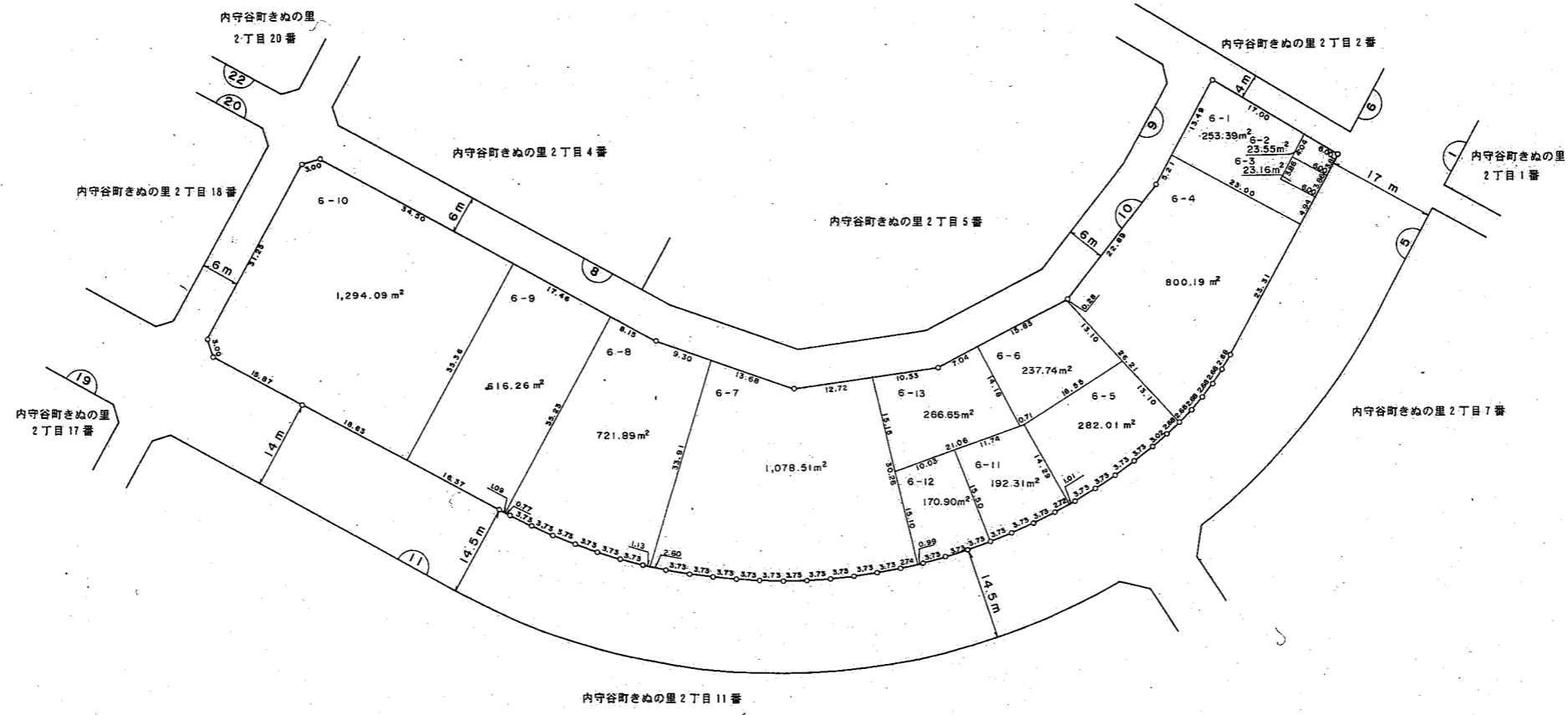
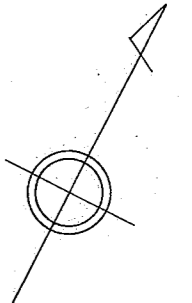
凡 例	
街区番号	
地 番	
辺 長	単位 m
換地位置	



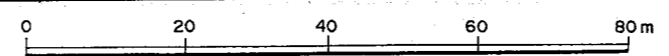
# 換地 図

水海道都市計画事業 内守谷土地区画整理事業

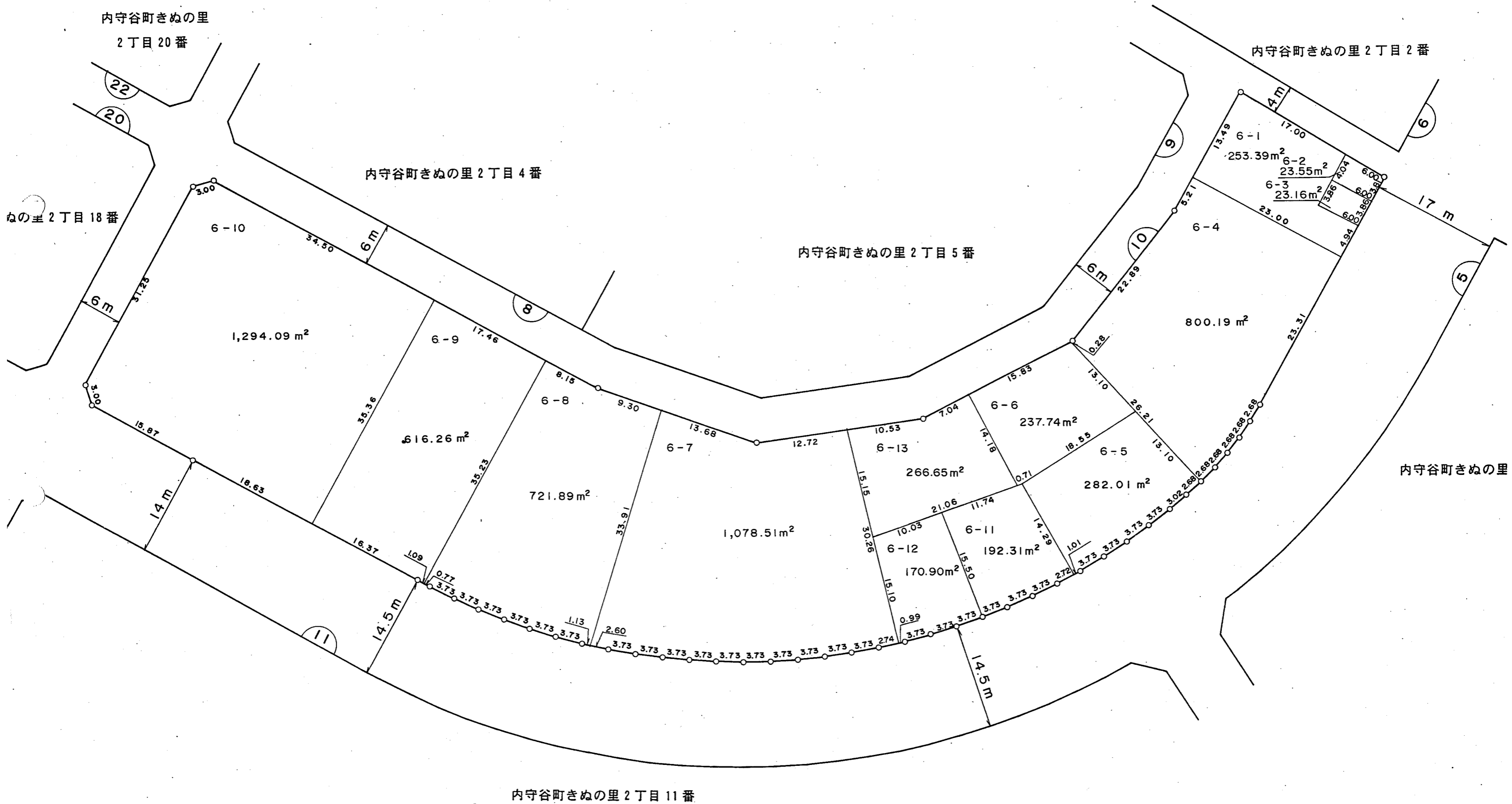
縮尺	1/1,000	街区番号	10
所在	水海道市内守谷町きぬの里2丁目		



凡 例	
街区番号	
地 番	
辺 長	単位 m
換地位置	

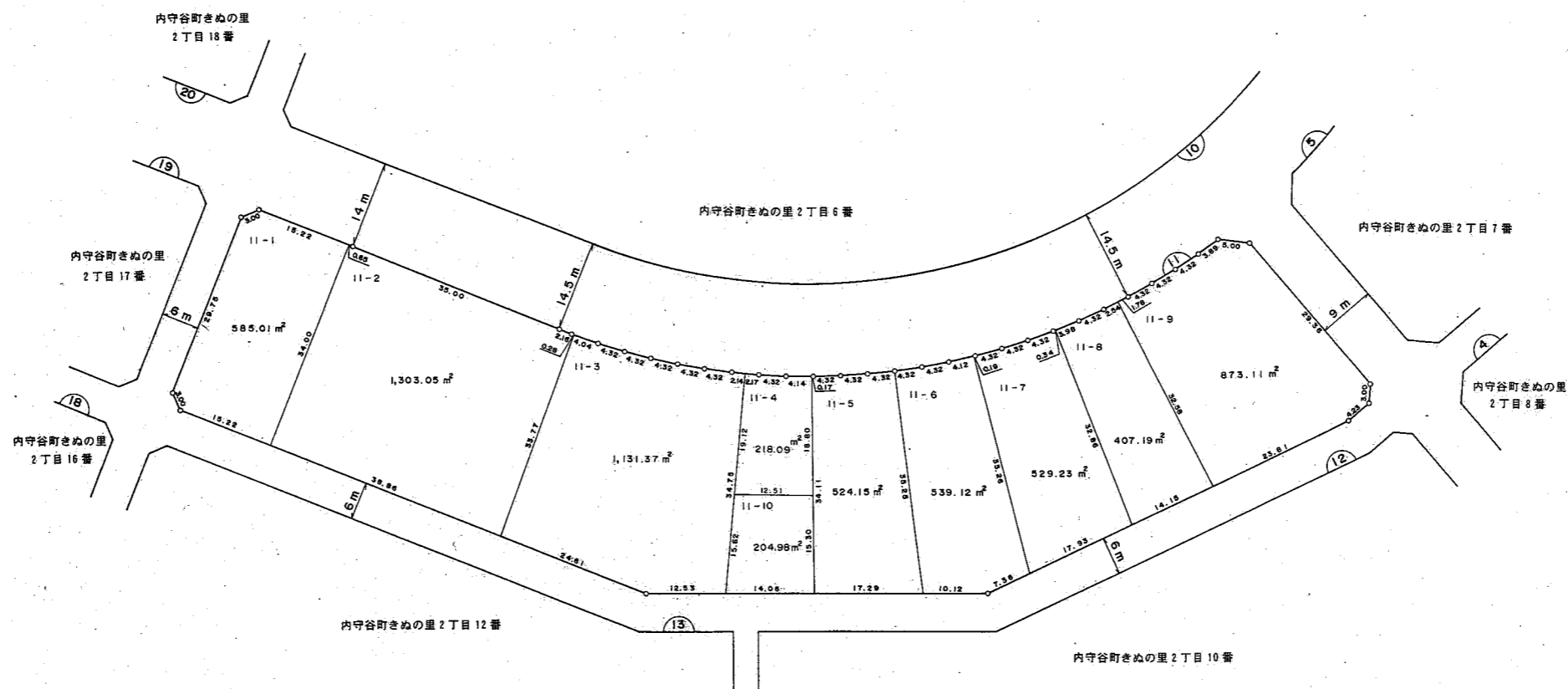
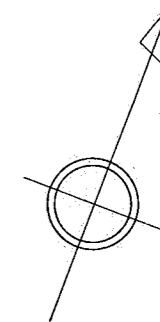


# 換地図

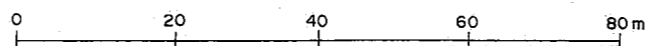


# 換地 図

縮尺	1/1,000	街区番号	11
所在	水海道市内守谷町きぬの里2丁目		



凡 例	
街区番号	
地番	
辺長	単位 m
換地位置	

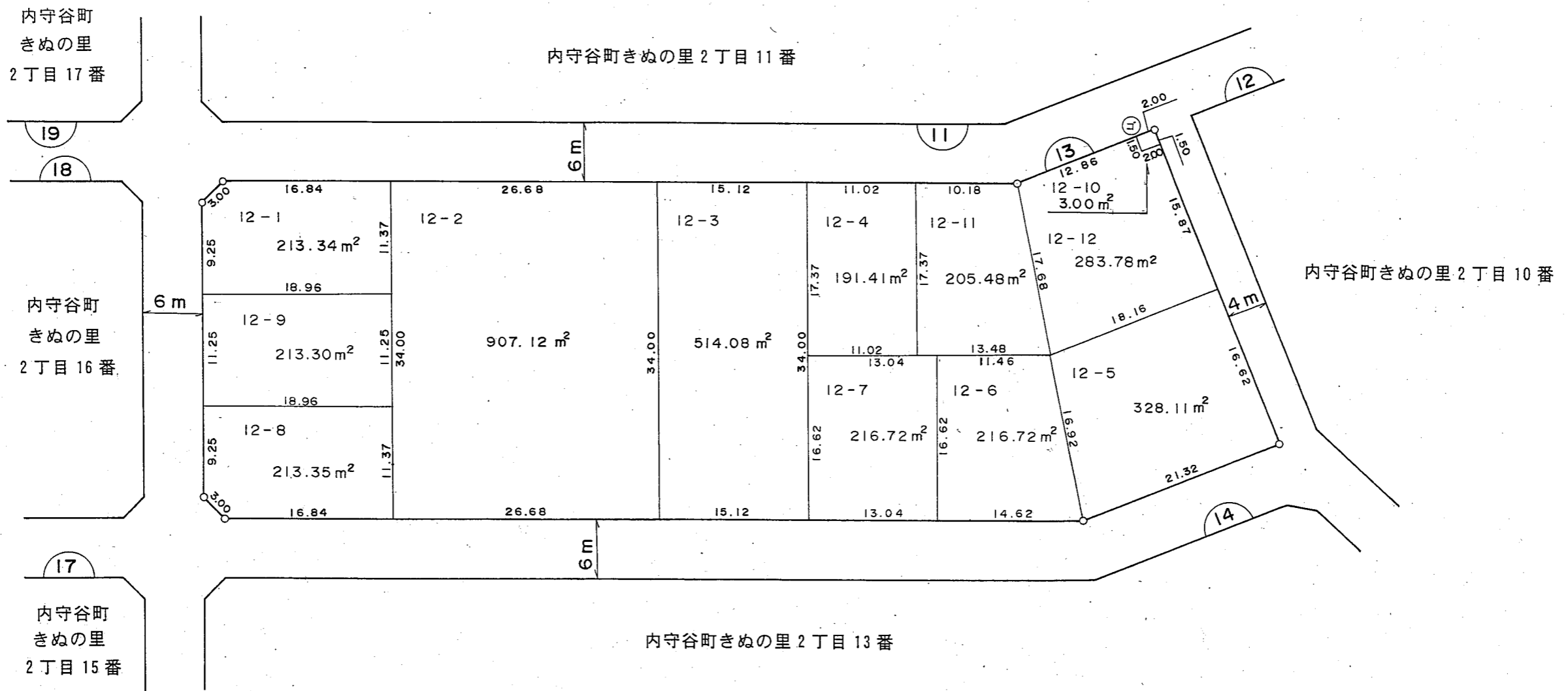
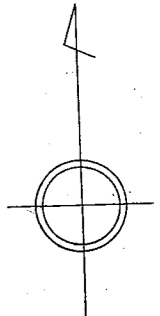




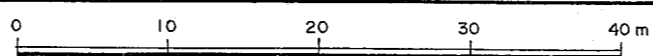


# 換地 図

縮尺	1/500	街区番号	13
所在	水海道市内守谷町きぬの里2丁目		



凡 例	
街区番号	
地番	
辺長	単位 m
換地位置	

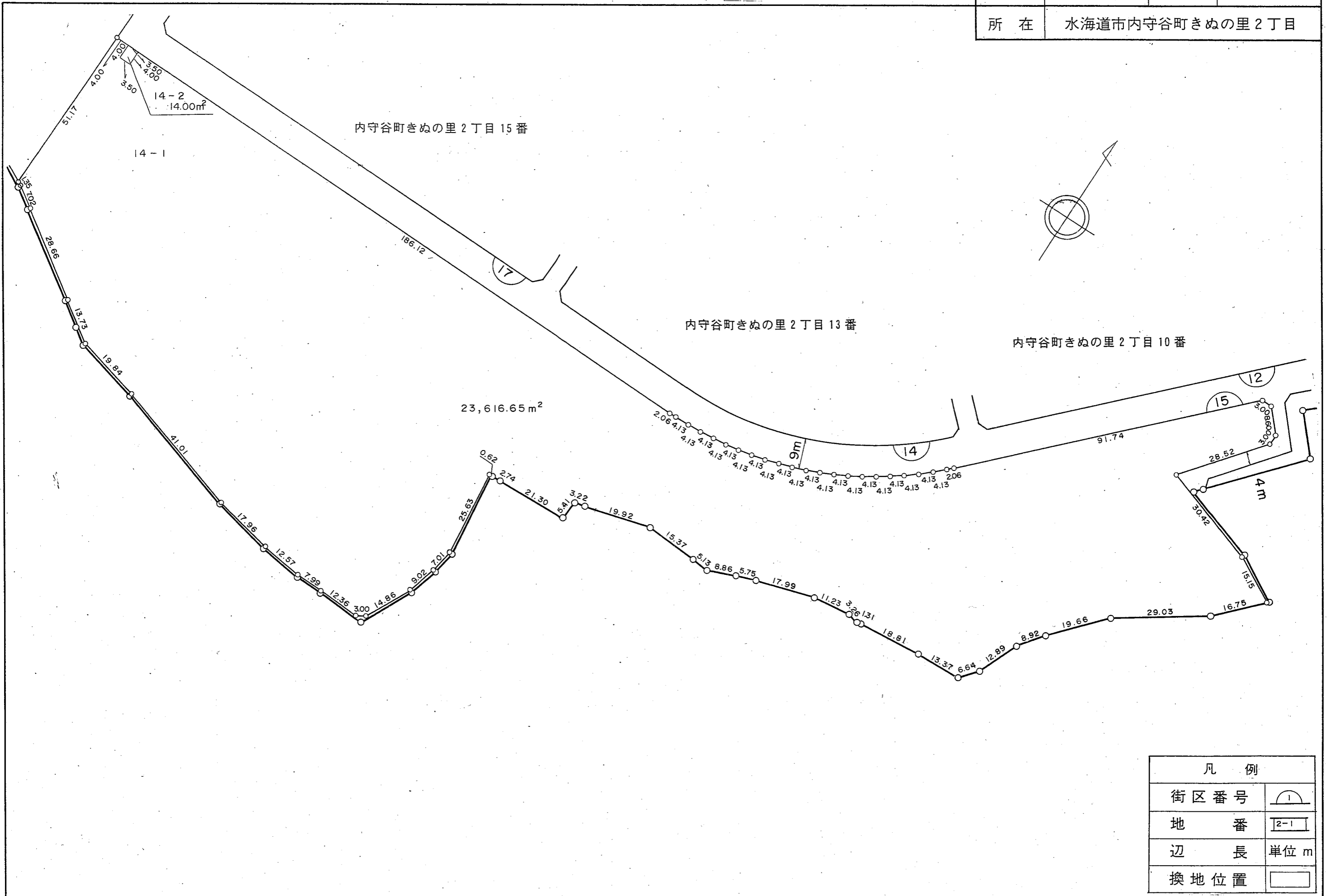




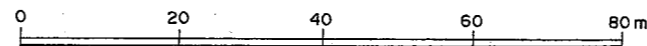


# 換地 図

縮尺	1/1,000	街区番号	15
所在	水海道市内守谷町きぬの里2丁目		



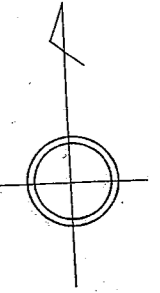
凡 例	
街区番号	
地 番	
辺 長	単位 m
換地位置	





# 換地 図

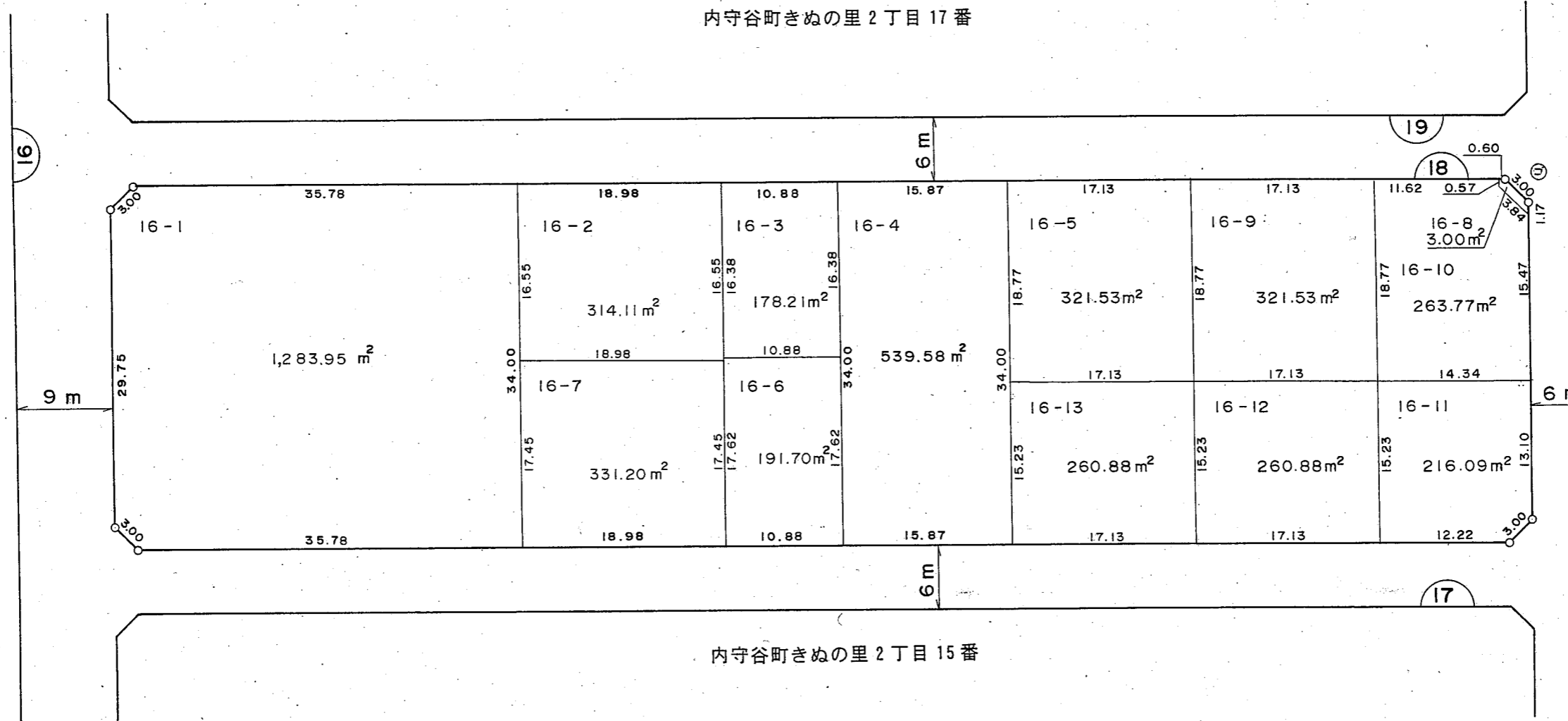
縮尺	1/500	街区番号	18
所在	水海道市内守谷町きぬの里2丁目		



内守谷町きぬの里2丁目17番

内守谷町きぬの里  
2丁目11番

近隣公園  
内守谷町  
きぬの里  
2丁目25番

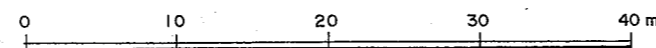


内守谷町きぬの里  
2丁目12番

内守谷町きぬの里  
2丁目13番

内守谷町きぬの里2丁目15番

凡 例	
街区番号	
地 番	
辺 長	単位 m
換地位置	



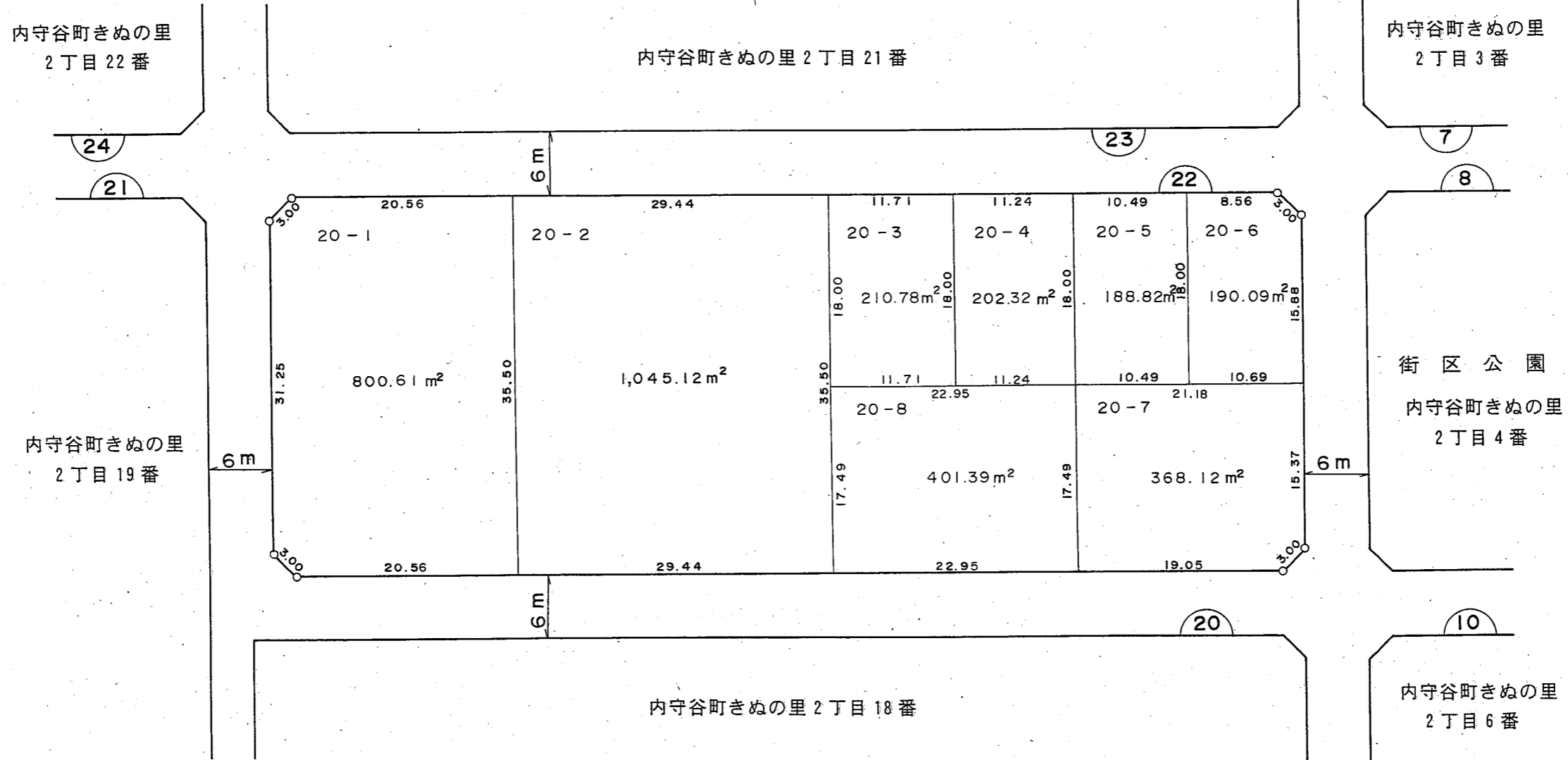
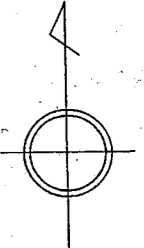




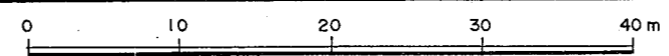


# 換地 図

縮尺	1/500	街区番号	22
所在	水海道市内守谷町きぬの里2丁目		

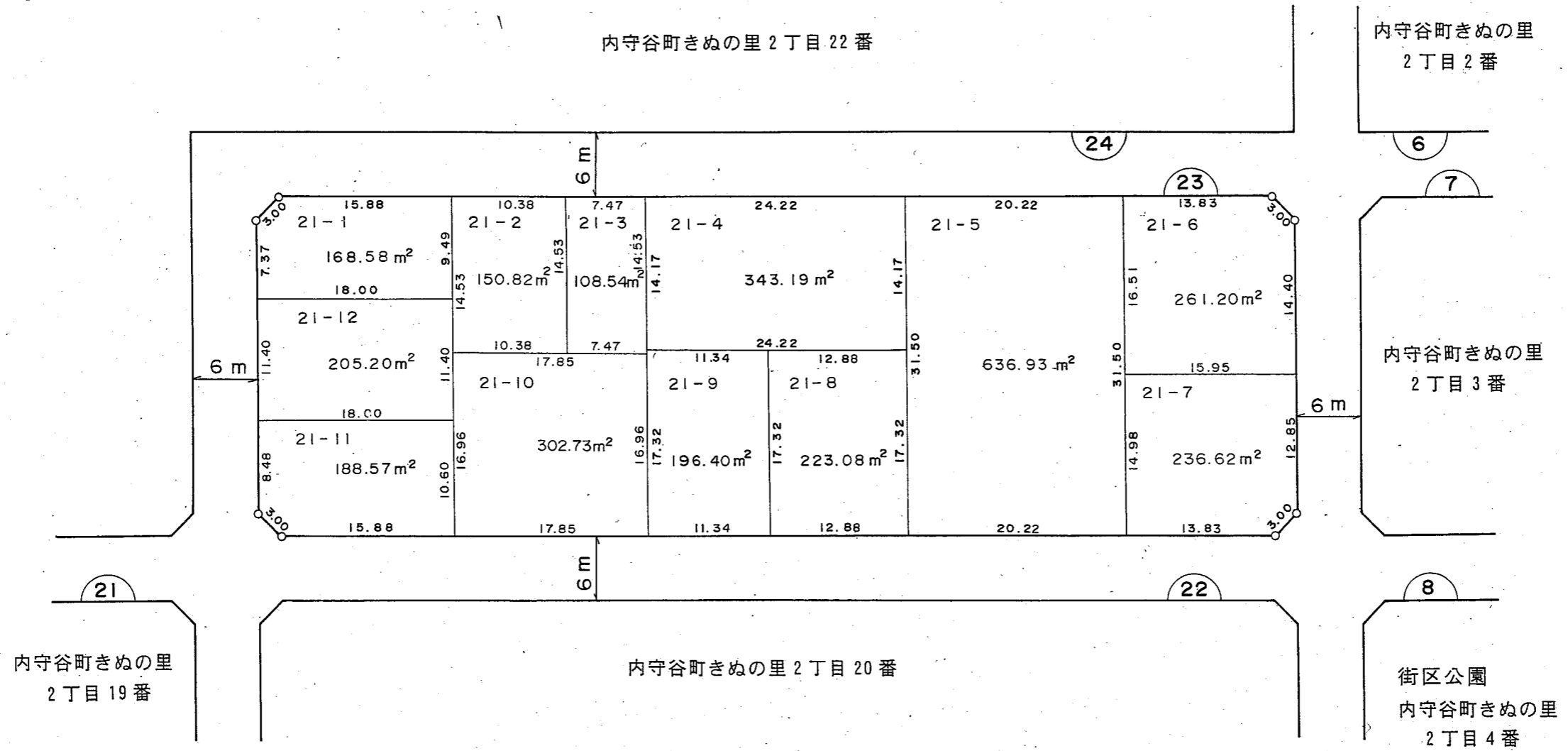
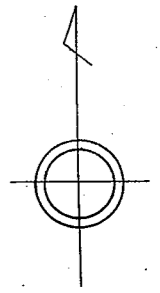


凡 例	
街区番号	1
地 番	2-1
辺 長	単位 m
換地位置	

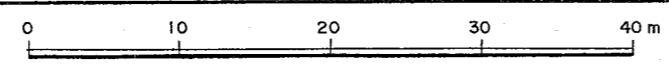


# 換地 図

縮尺	1/500	街区番号	23
所在	水海道市内守谷町きぬの里2丁目		



凡 例	
街区番号	
地番	
辺長	単位 m
換地位置	

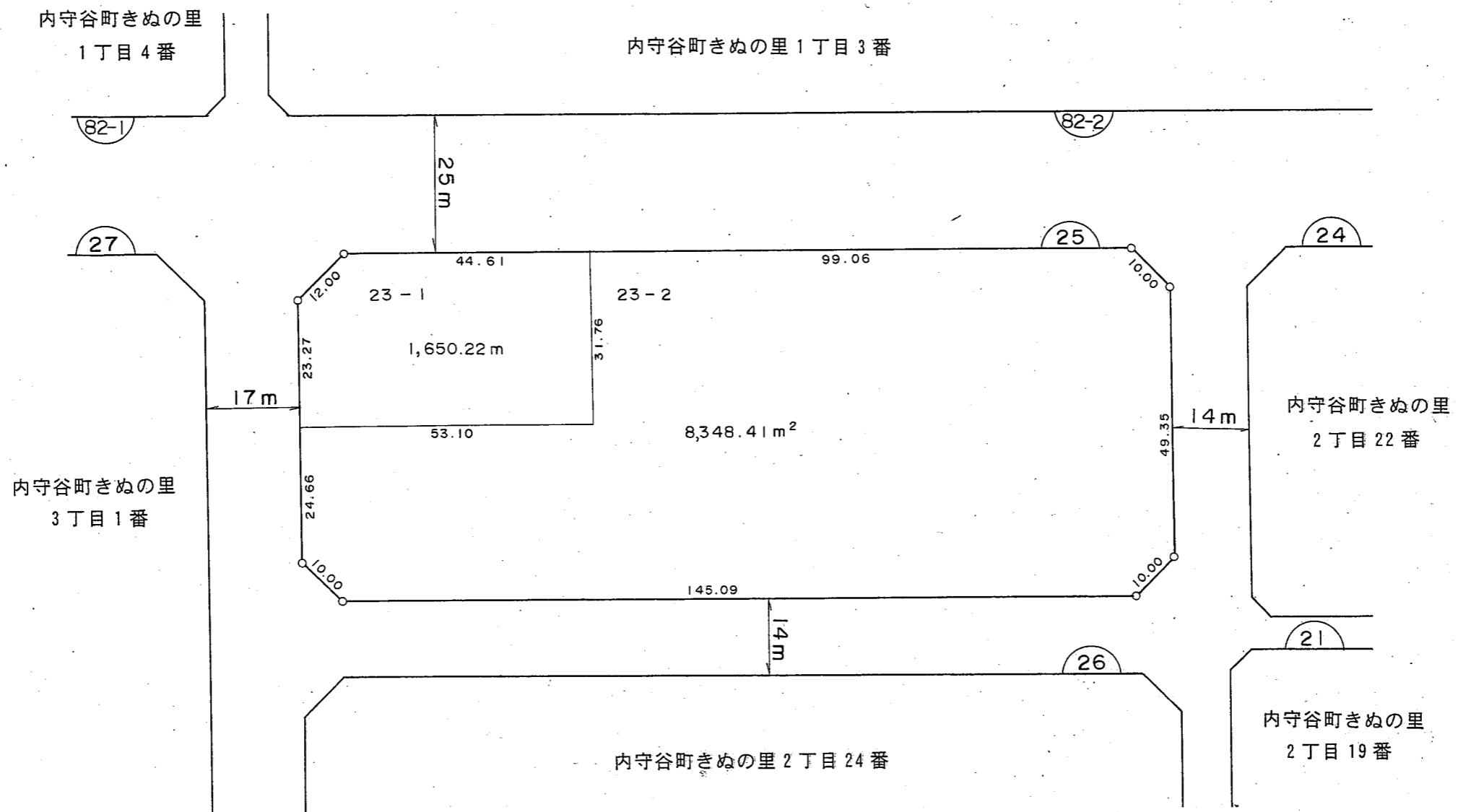
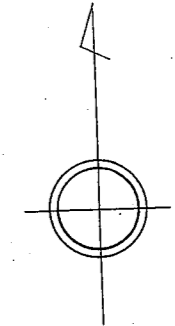




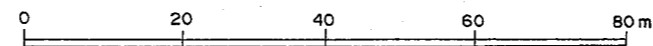


# 換地 図

縮尺	1/1,000	街区番号	25
所在	水海道市内守谷町きぬの里2丁目		

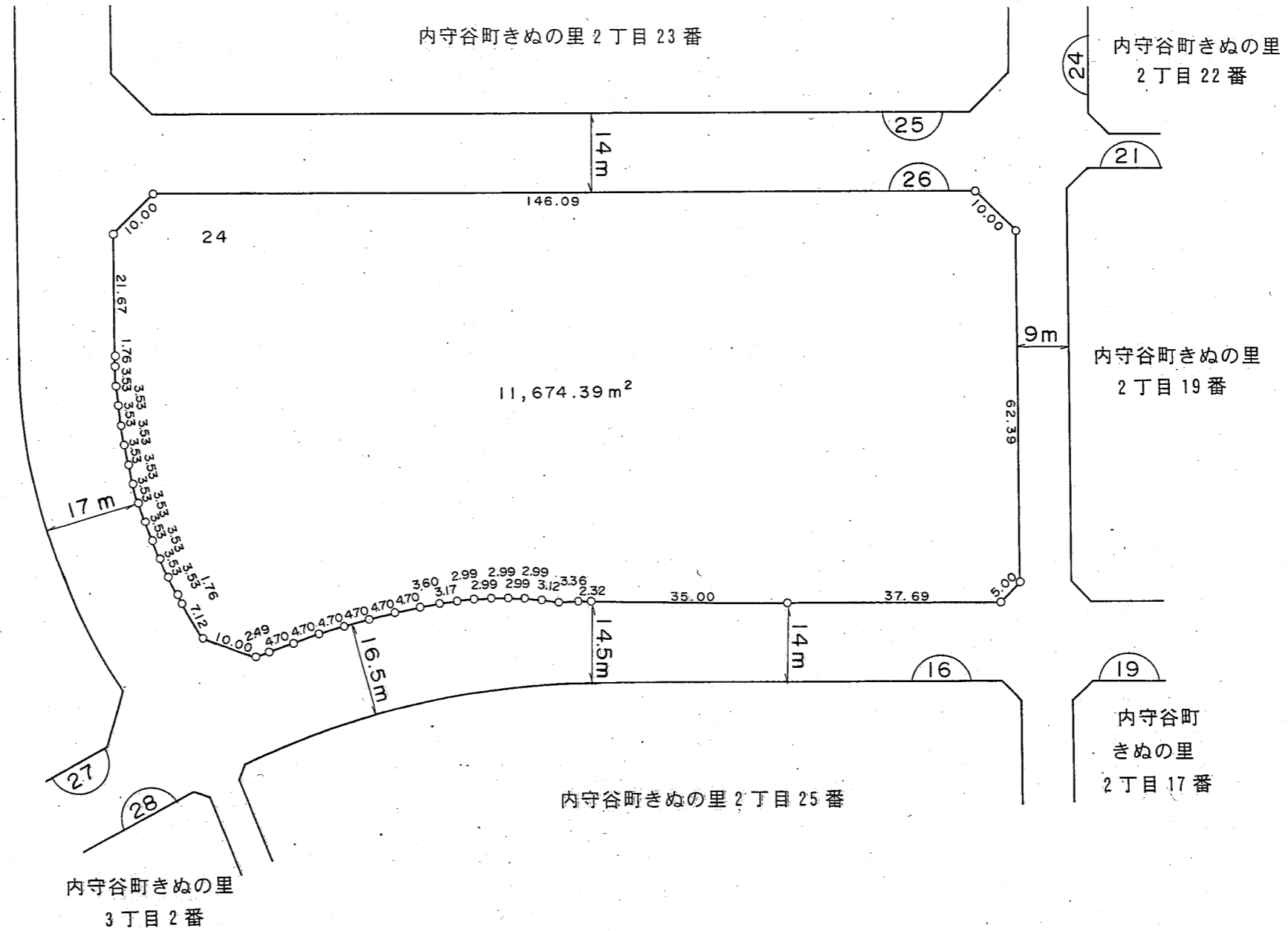


凡 例	
街区番号	1
地 番	2-1
辺 長	単位 m
換地位置	



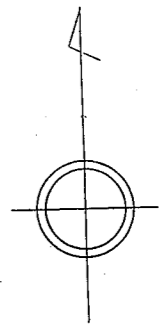
# 換地 図

縮尺	1/1,000	街区番号	26
所在	水海道市内守谷町きぬの里2丁目		

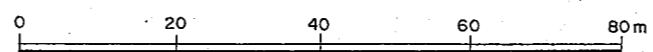


内守谷町きぬの里  
3丁目1番

内守谷町きぬの里  
3丁目2番

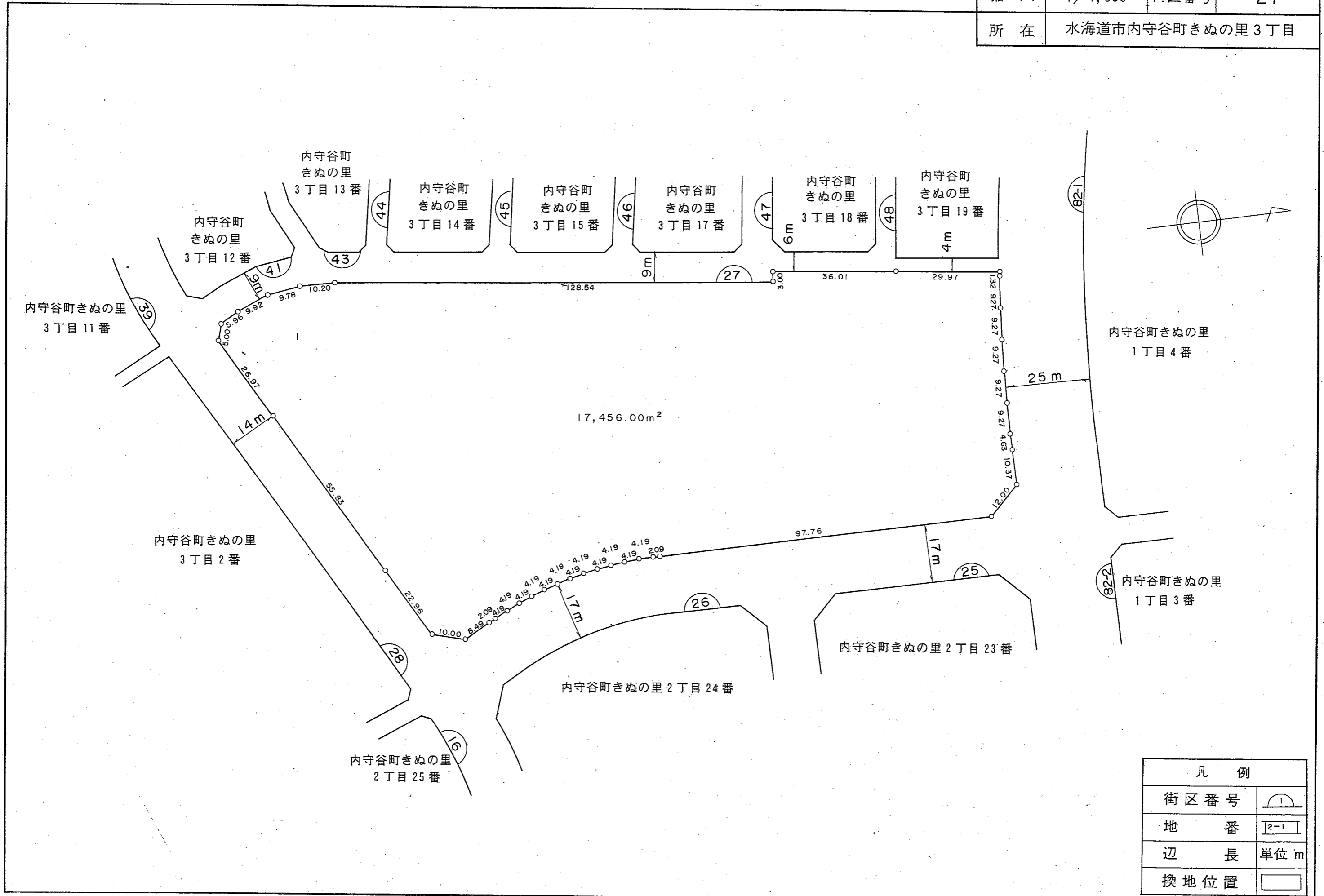


凡 例	
街区番号	
地番	
辺長	単位 m
換地位置	

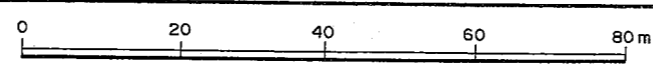


# 換地 図

縮尺	1/1,000	街区番号	27
所在	水海道市内守谷町きぬの里3丁目		



街区番号	1
地番	2-1
辺長	単位 m
換地位置	

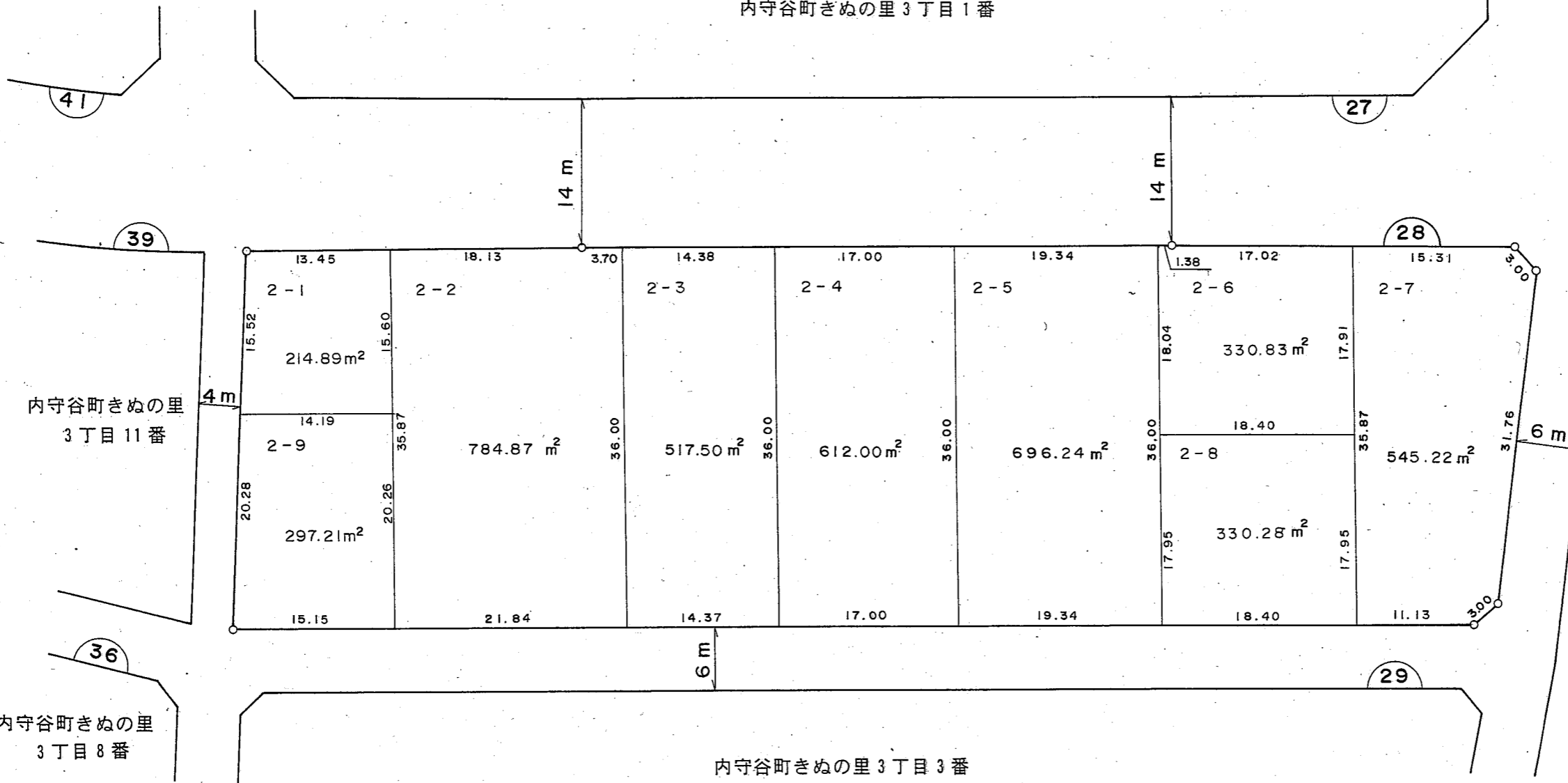
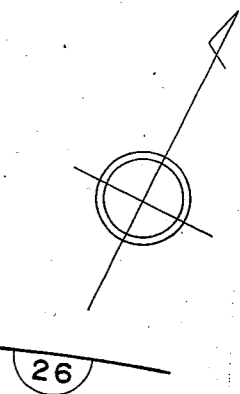


# 換地 図

縮尺	1/500	街区番号	28
所在	水海道市内守谷町きぬの里3丁目		

内守谷町きぬの里  
3丁目12番

内守谷町きぬの里3丁目1番



内守谷町きぬの里  
3丁目11番

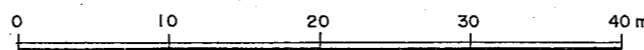
近隣公園

内守谷町きぬの里  
2丁目25番

内守谷町きぬの里  
3丁目8番

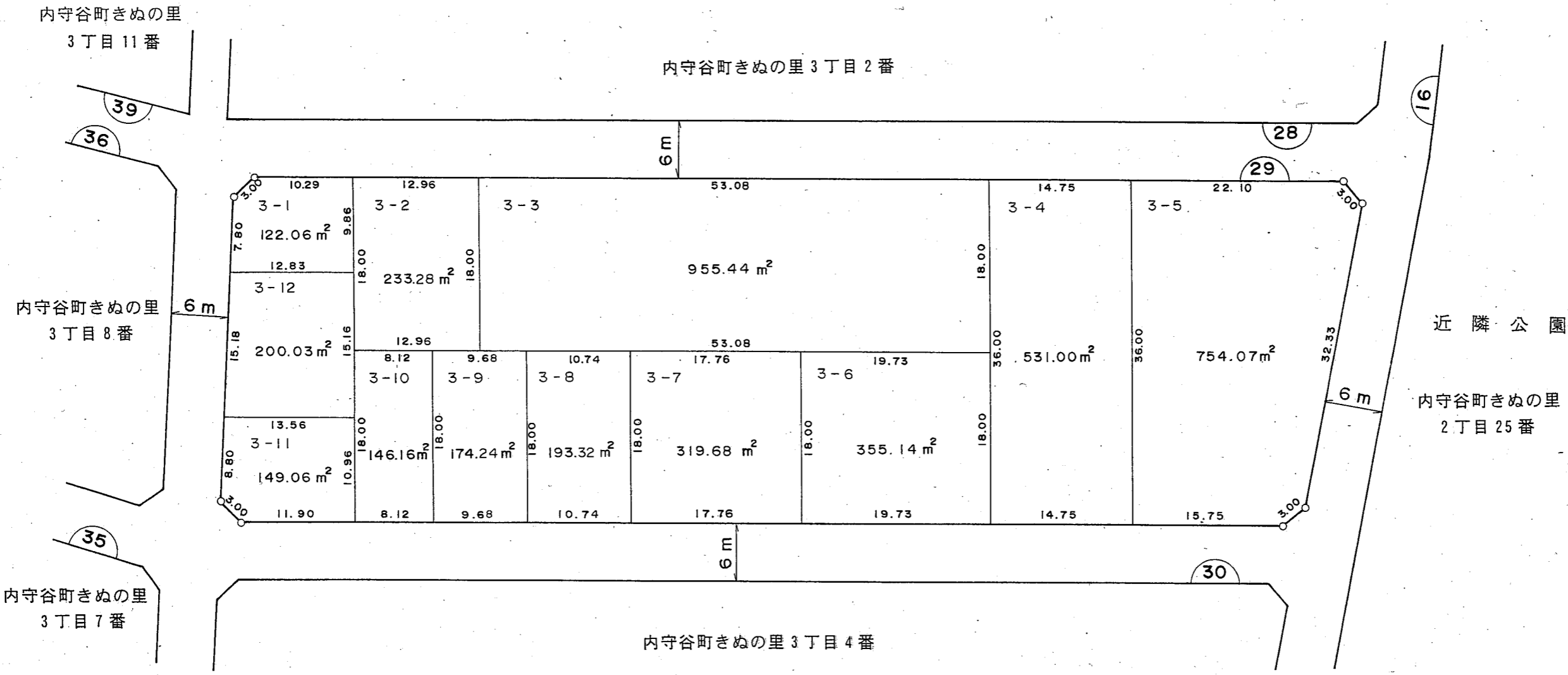
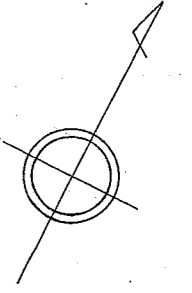
内守谷町きぬの里3丁目3番

凡 例	
街区番号	
地番	
辺長	単位 m
換地位置	

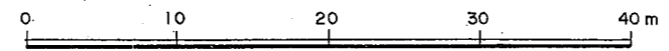


# 換地 図

縮尺	1/500	街区番号	29
所在	水海道市内守谷町きぬの里3丁目		

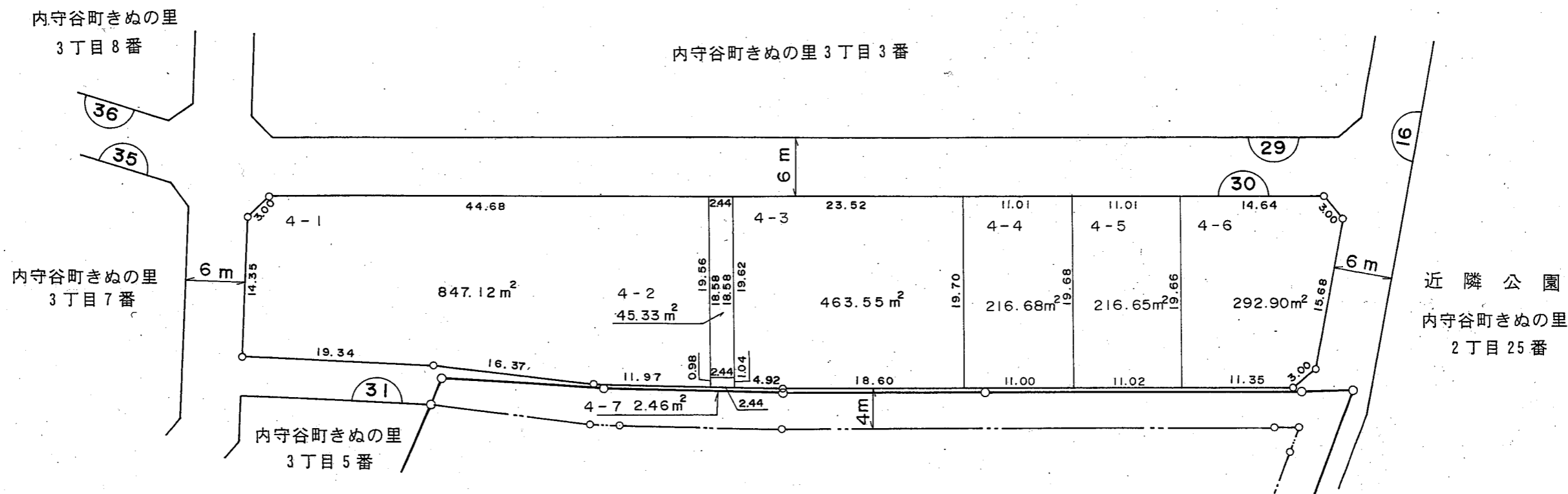
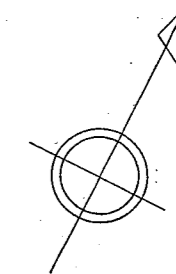


凡 例	
街区番号	
地 番	
辺 長	単位 m
換地位置	

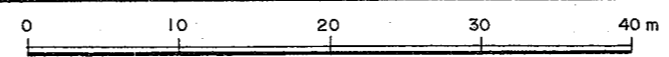


# 換地 図

縮尺	1/500	街区番号	30
所在	水海道市内守谷町きぬの里3丁目		

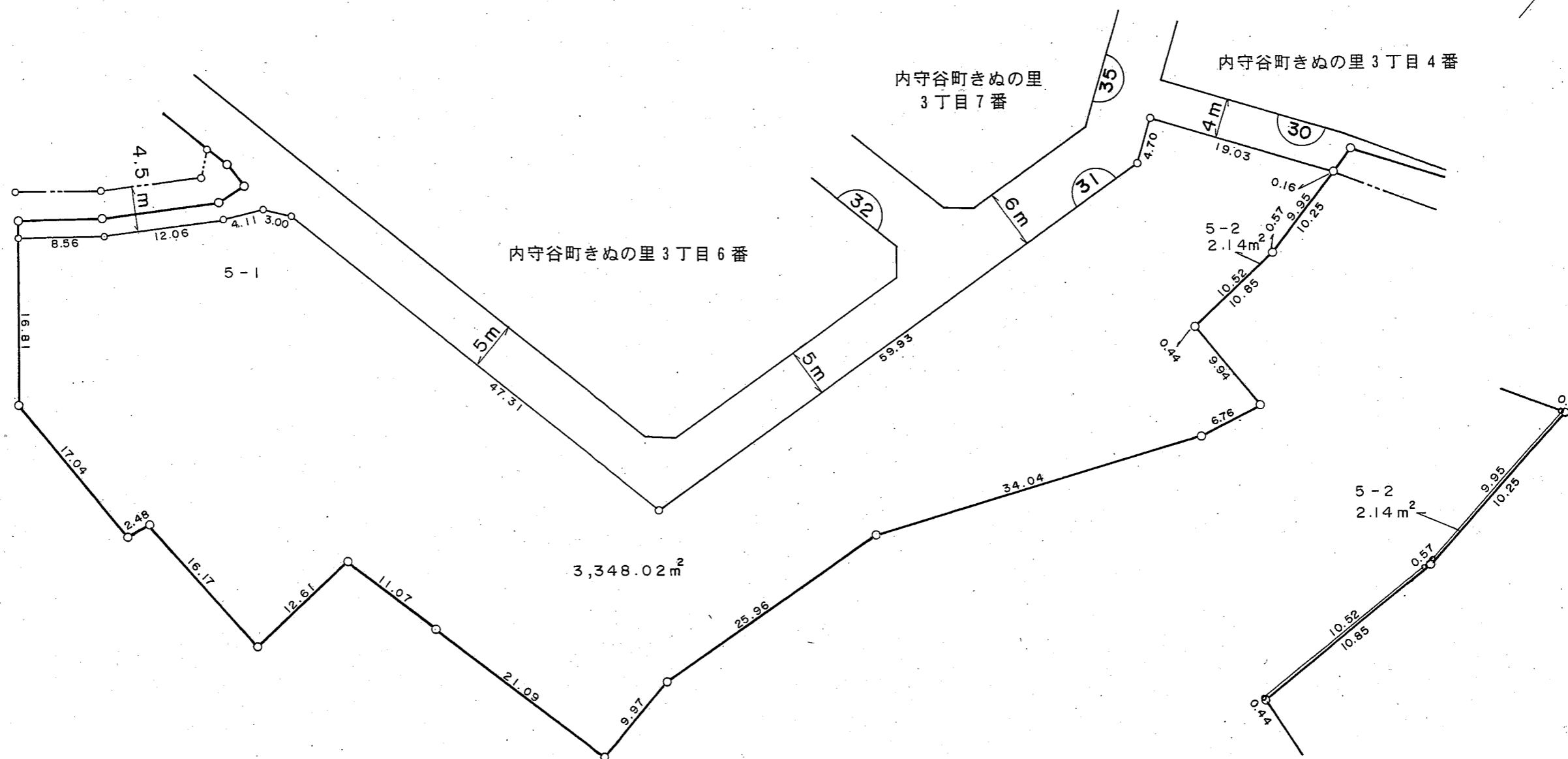
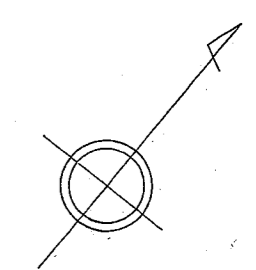


凡 例	
街区番号	
地番	
辺長	単位 m
換地位置	

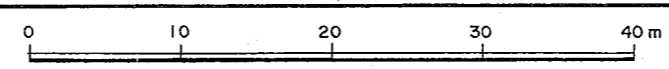


# 換地 図

縮尺	1/500	街区番号	31
所在	水海道市内守谷町きぬの里3丁目		



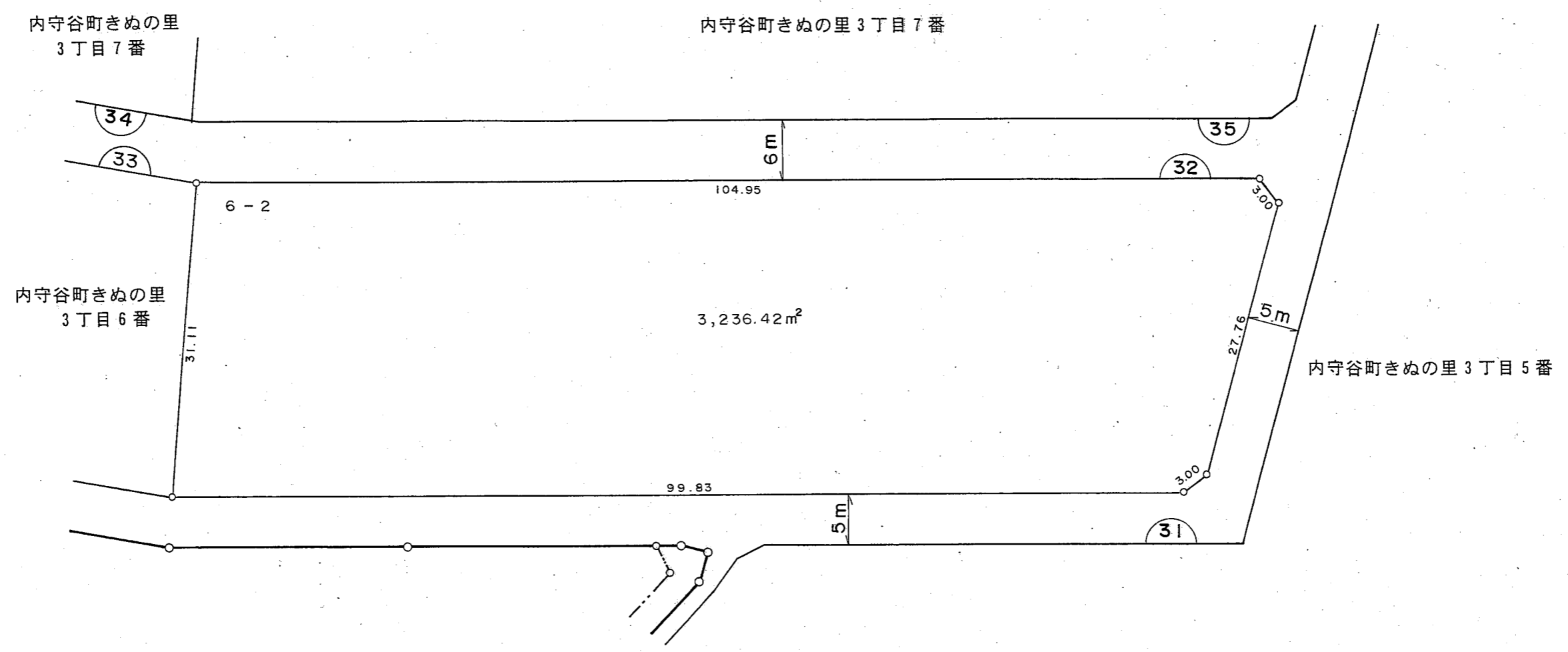
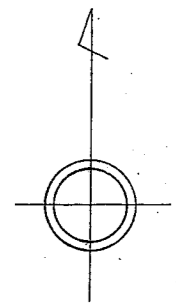
凡 例	
街区番号	
地 番	
辺 長	単位 m
換地位置	



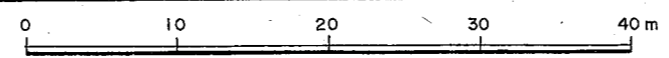


# 換地 図

縮尺	1/500	街区番号	32
所在	水海道市内守谷町きぬの里3丁目		

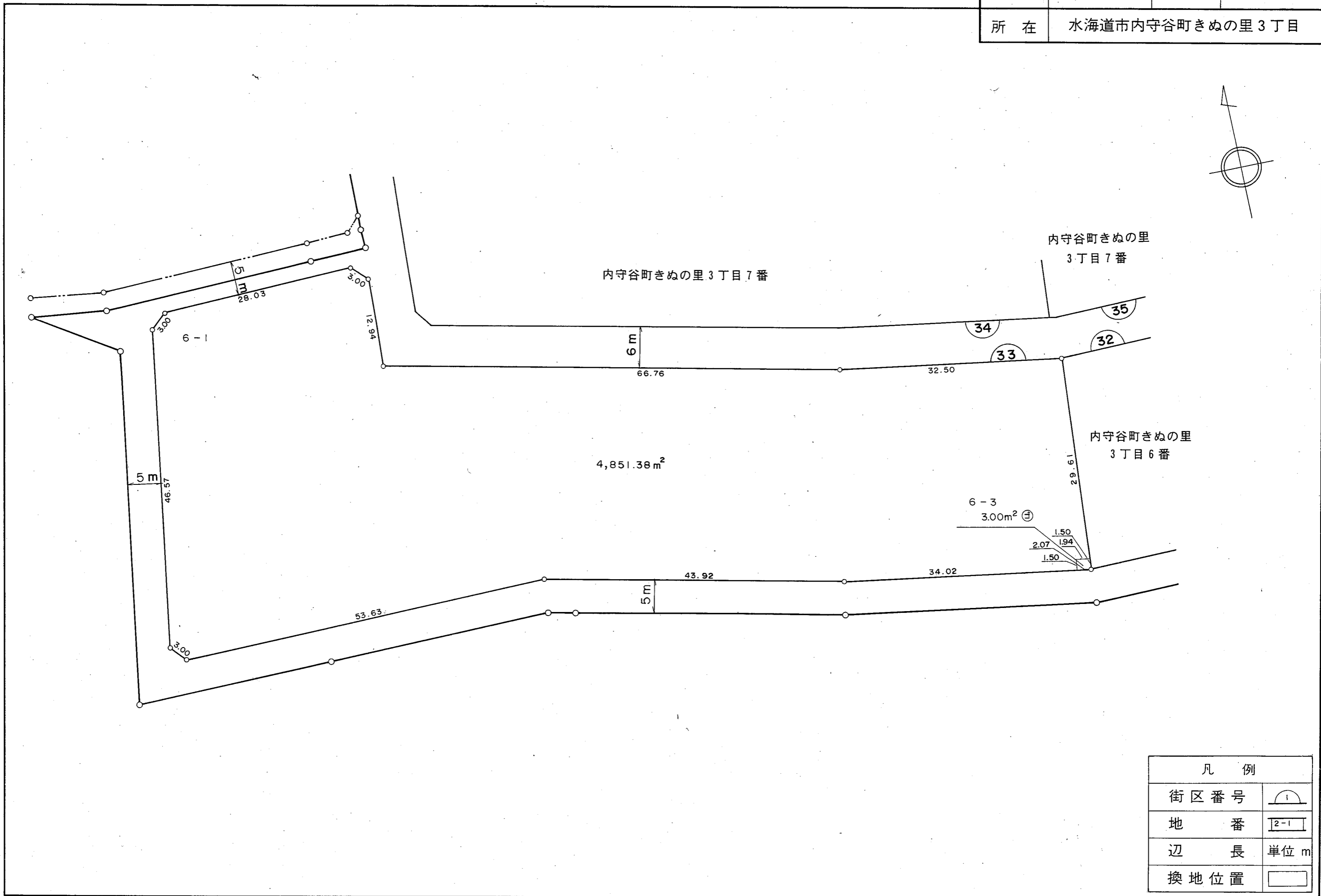
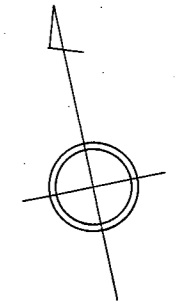


凡 例	
街区番号	
地番	
辺長	単位 m
換地位置	

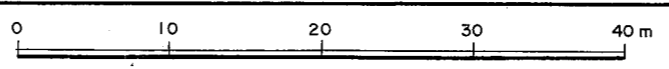


# 換地図

縮尺	1/500	街区番号	33
所在	水海道市内守谷町きぬの里3丁目		



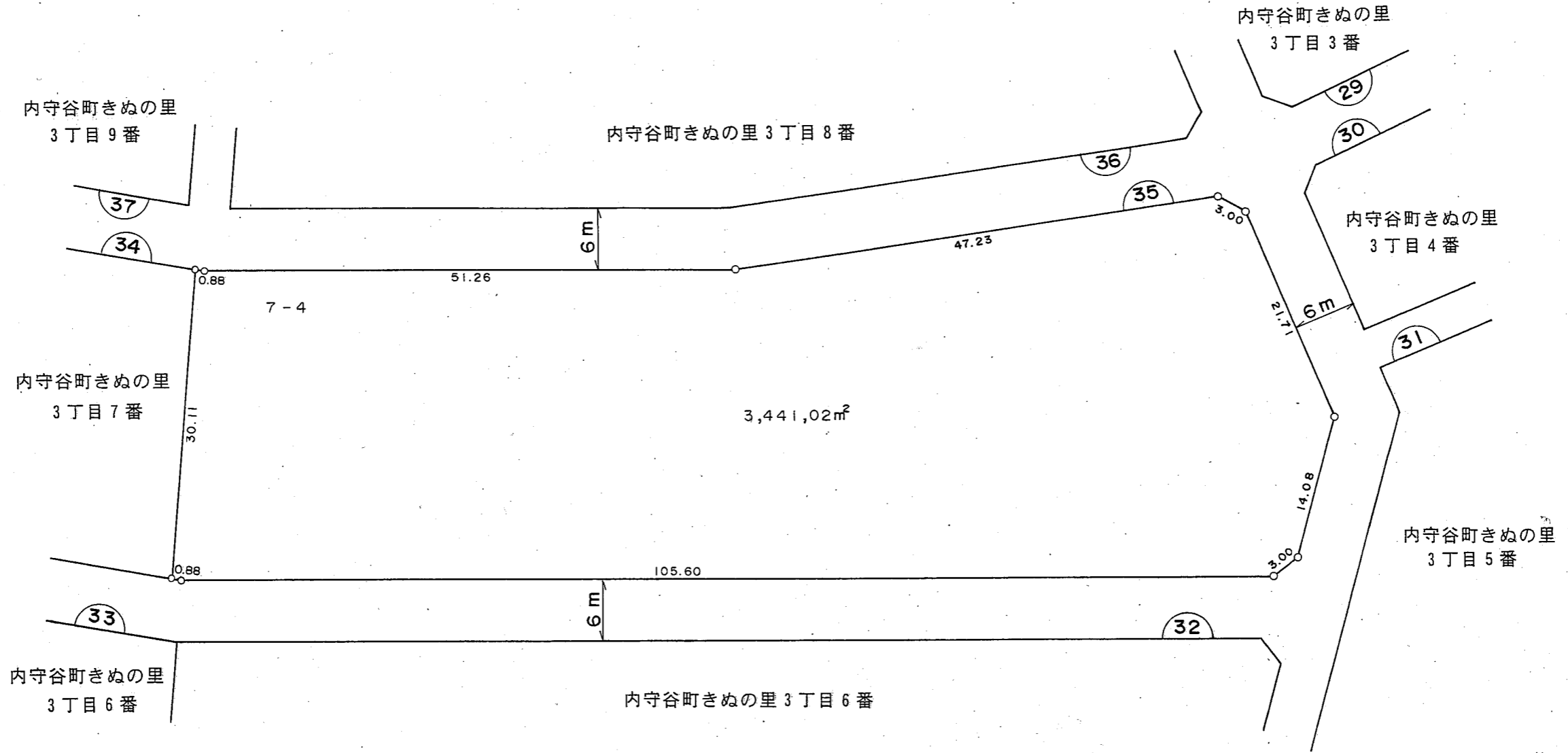
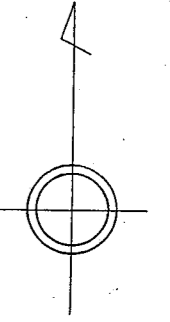
凡例	
街区番号	
地番	
辺長	単位 m
換地位置	



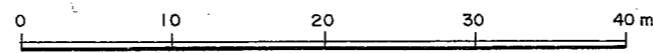


# 換地 図

縮尺	1/500	街区番号	35
所在	水海道市内守谷町きぬの里3丁目		



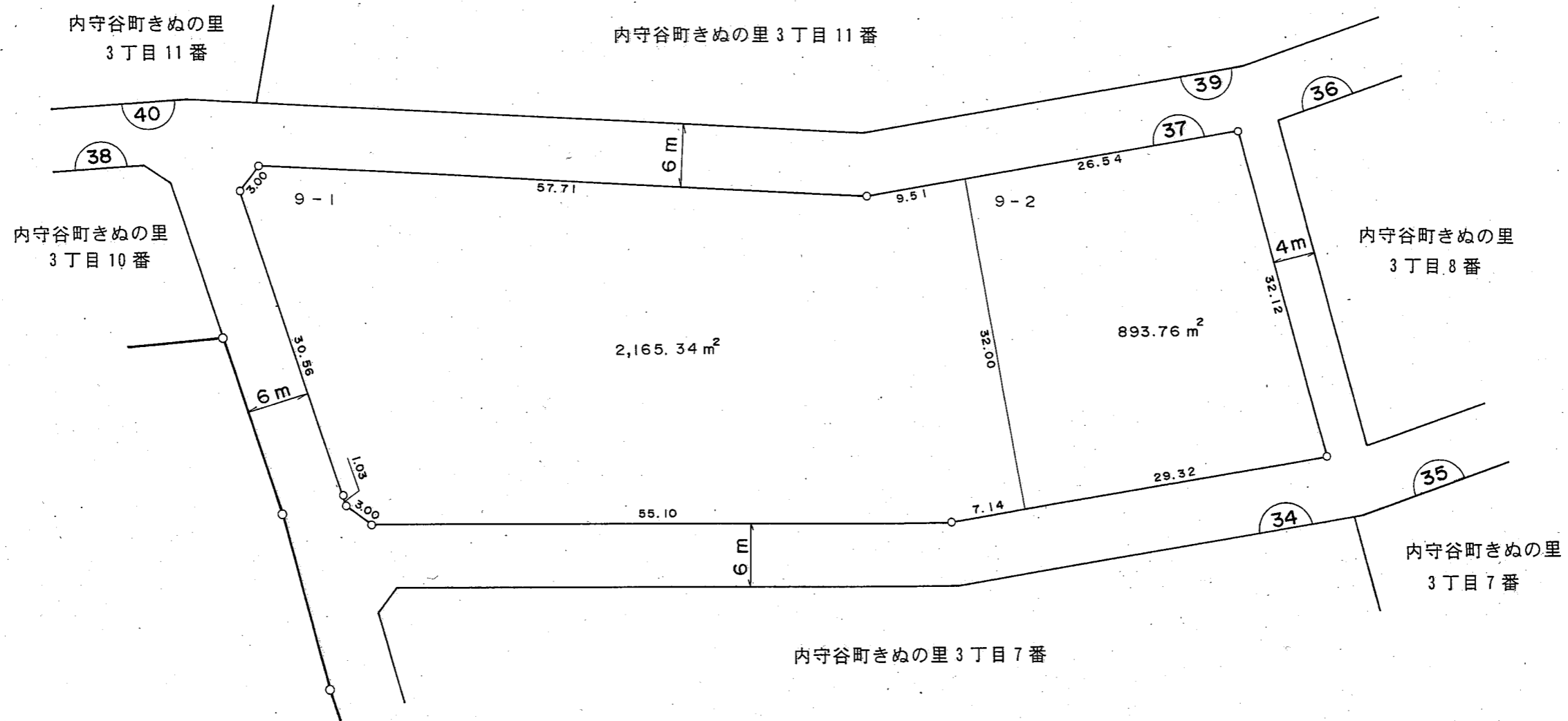
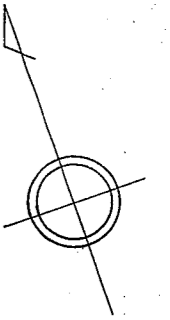
凡 例	
街区番号	
地番	
辺長	単位 m
換地位置	



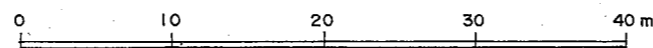


# 換地 図

縮尺	1/500	街区番号	37
所在	水海道市内守谷町きぬの里3丁目		

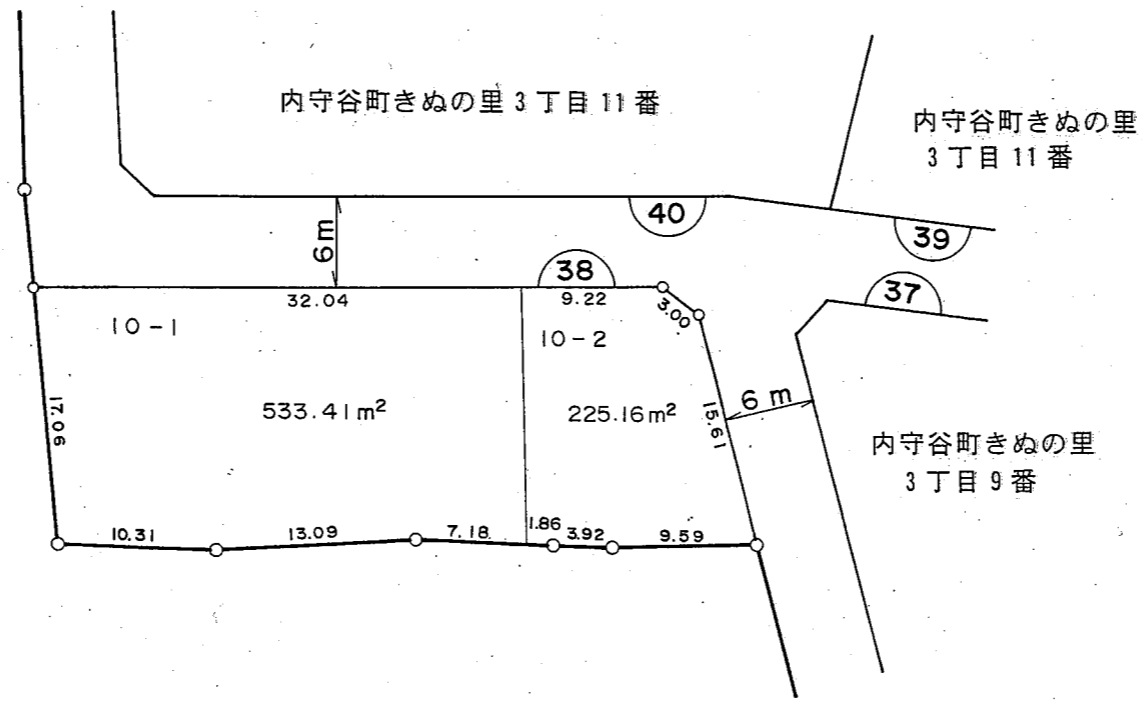
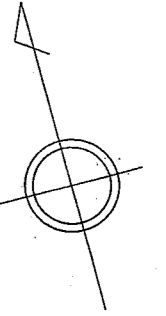


凡 例	
街区番号	
地番	
辺長	単位 m
換地位置	

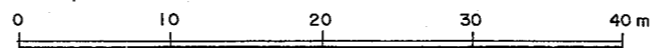


# 換地 図

縮尺	1/500	街区番号	38
所在	水海道市内守谷町きぬの里3丁目		

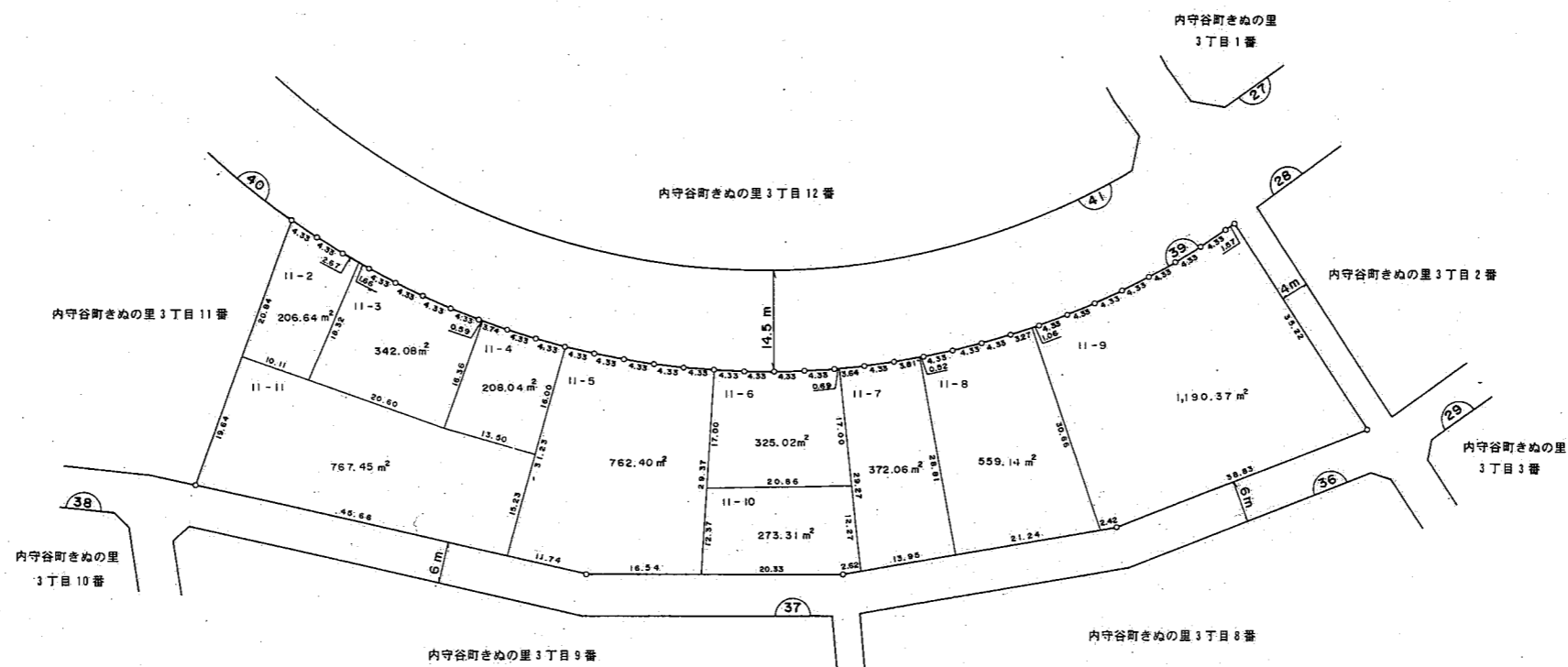
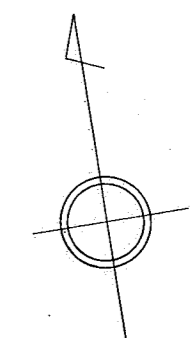


凡 例	
街区番号	
地 番	
辺 長	単位 m
換地位置	

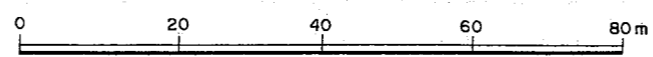


# 換地 図

縮尺	1/1,000	街区番号	39
所在	水海道市内守谷町きぬの里3丁目		



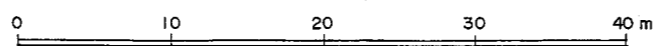
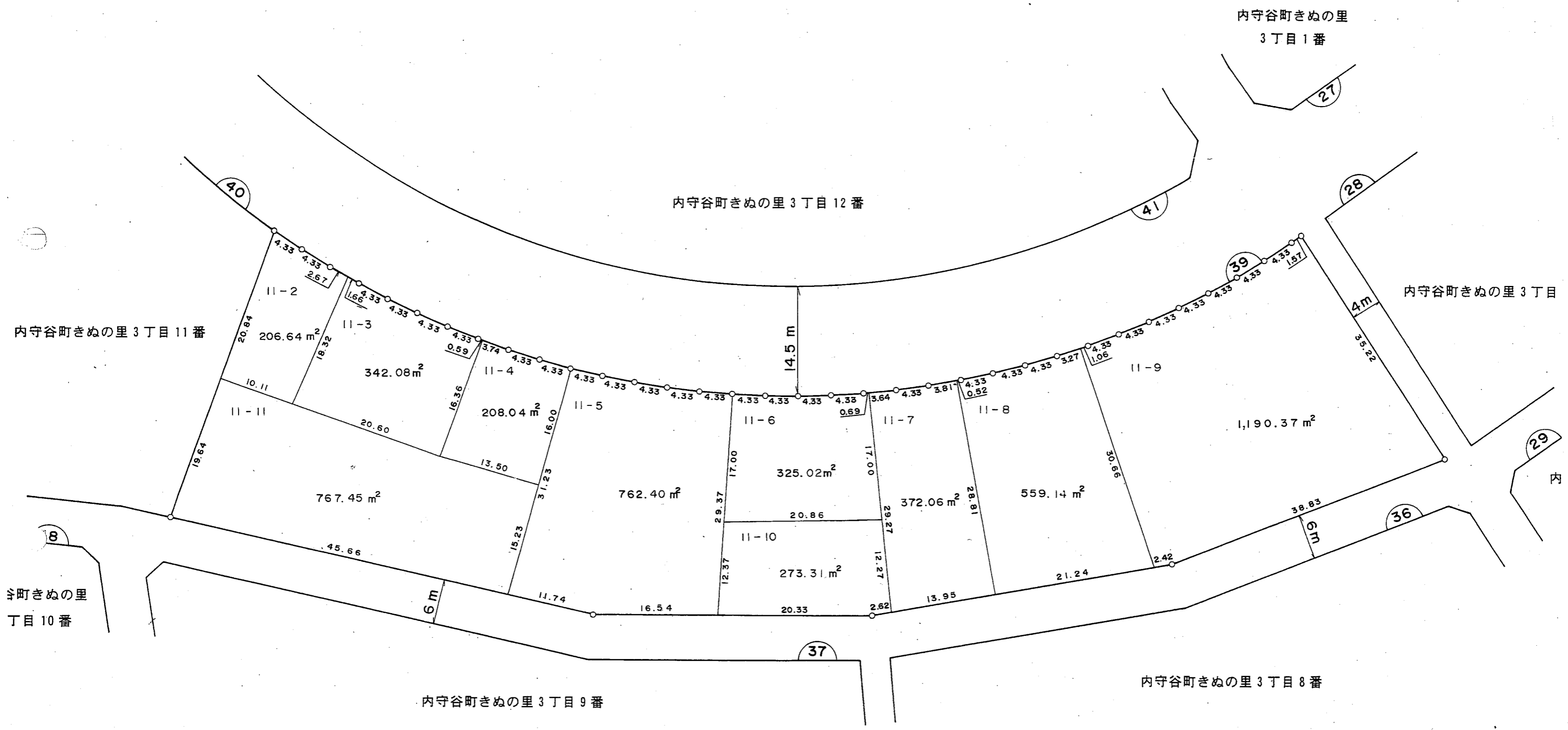
凡 例	
街区番号	
地番	
辺長	単位 m
換地位置	





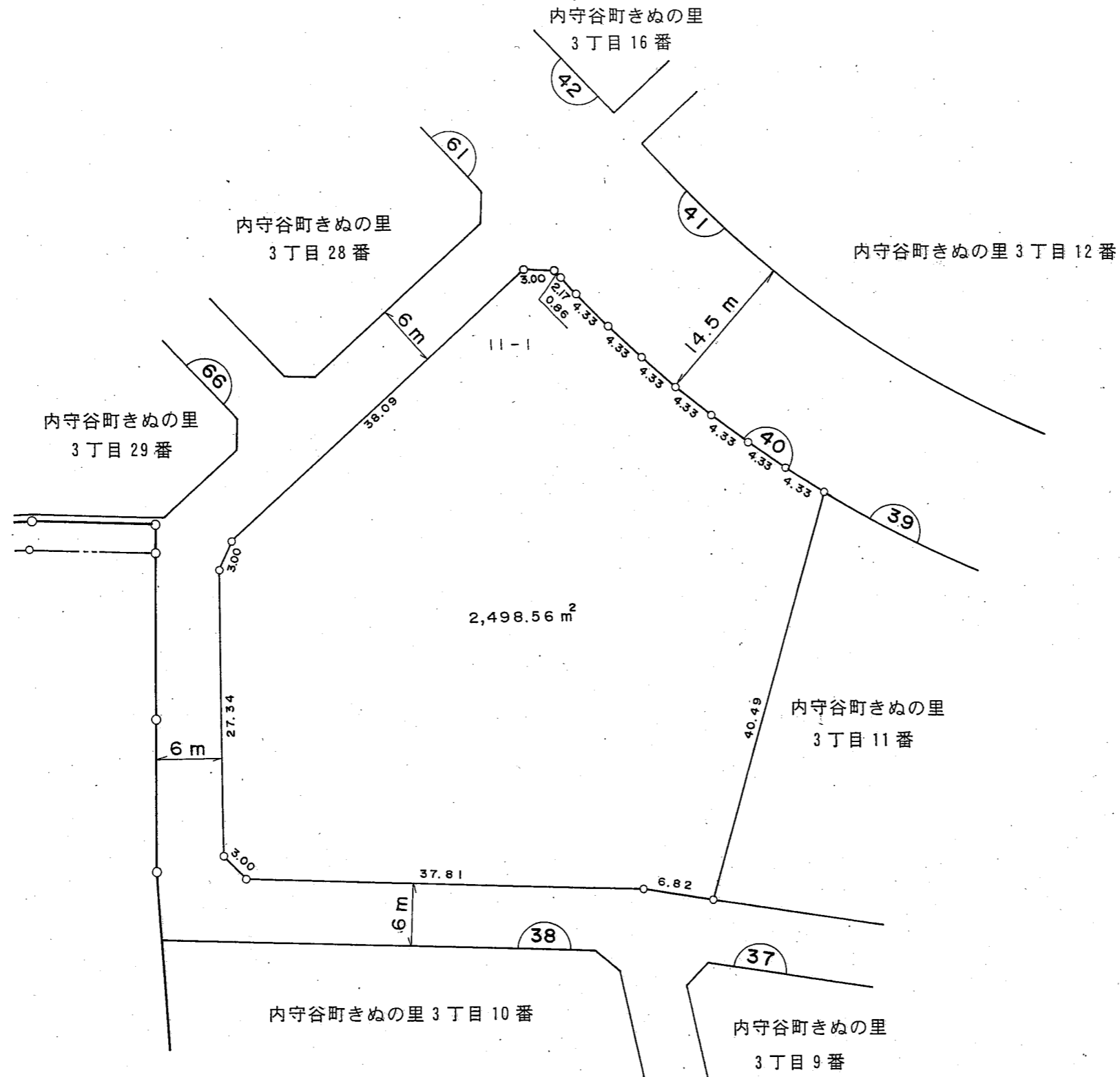
# 換地 図

縮尺
所在

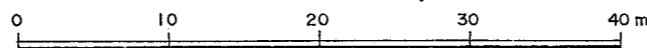


# 換地 図

縮尺	1/500	街区番号	40
所在	水海道市内守谷町きぬの里3丁目		

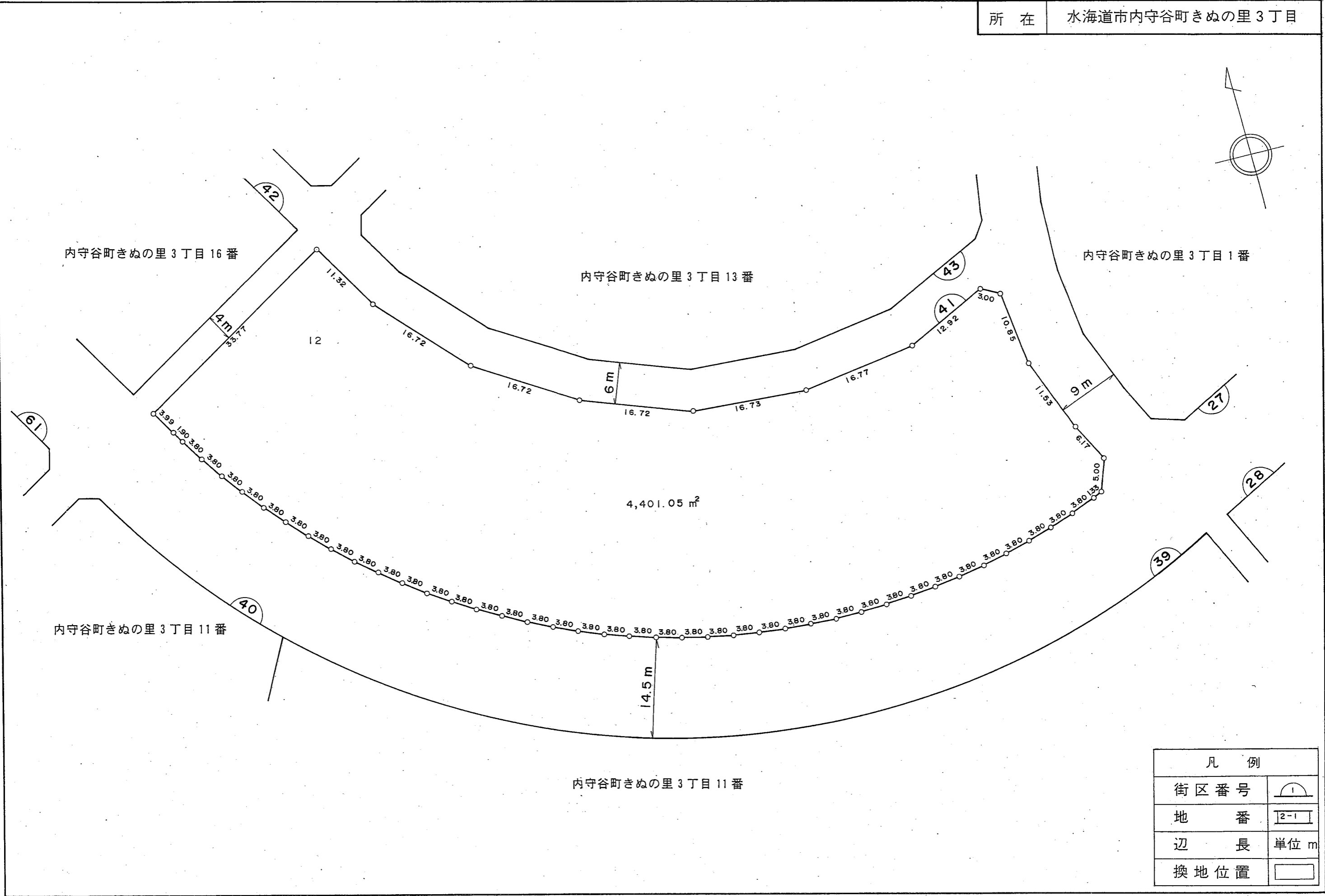


凡 例	
街区番号	1
地 番	2-1
辺 長	単位 m
換地位置	

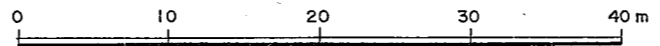


# 換地 図

縮尺	1/500	街区番号	41
所在	水海道市内守谷町きぬの里3丁目		

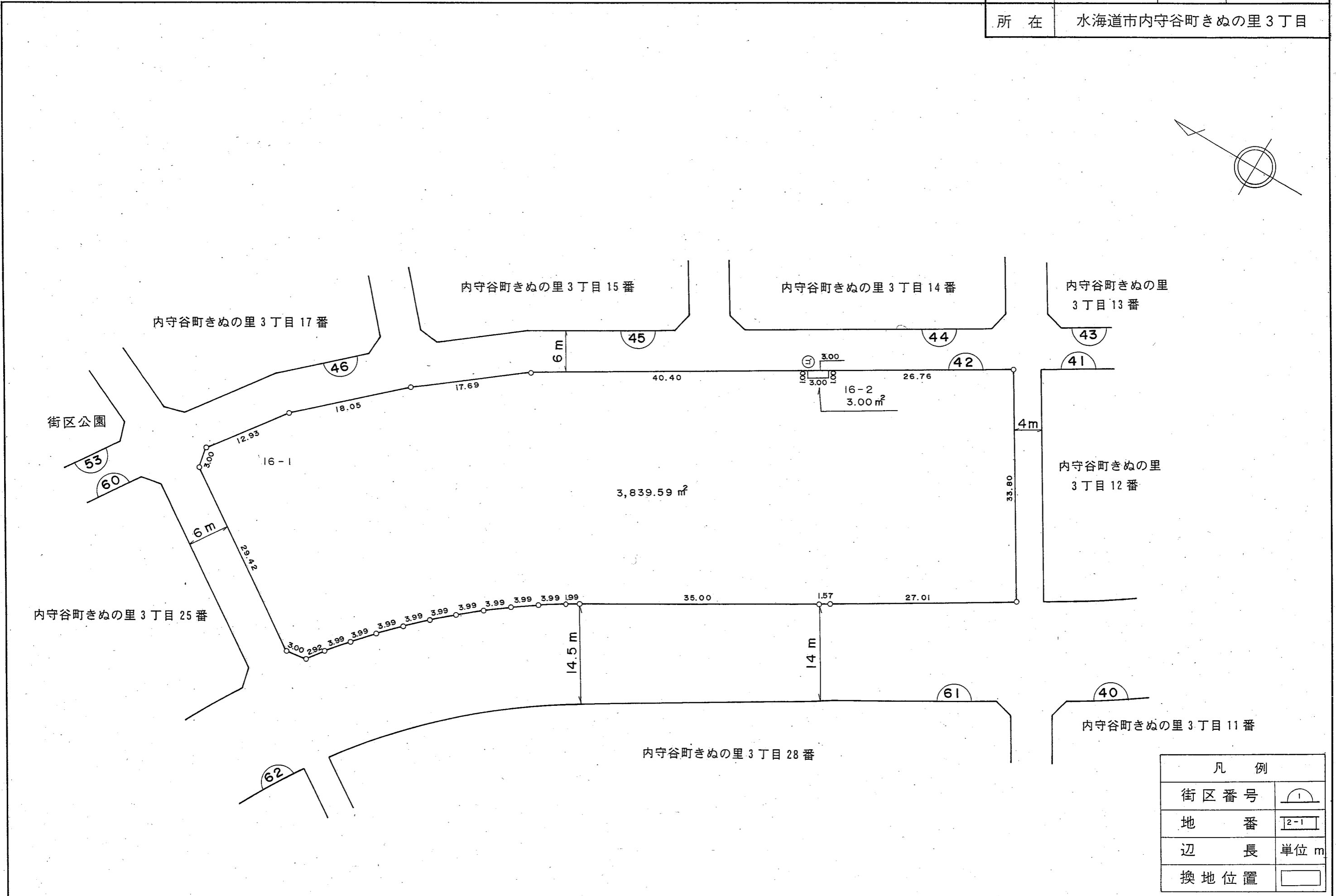
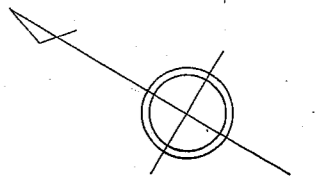


凡 例	
街区番号	
地 番	
辺 長	単位 m
換地位置	

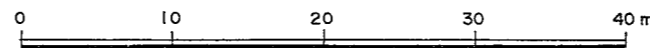


# 換地 図

縮尺	1/500	街区番号	42
所在	水海道市内守谷町きぬの里3丁目		

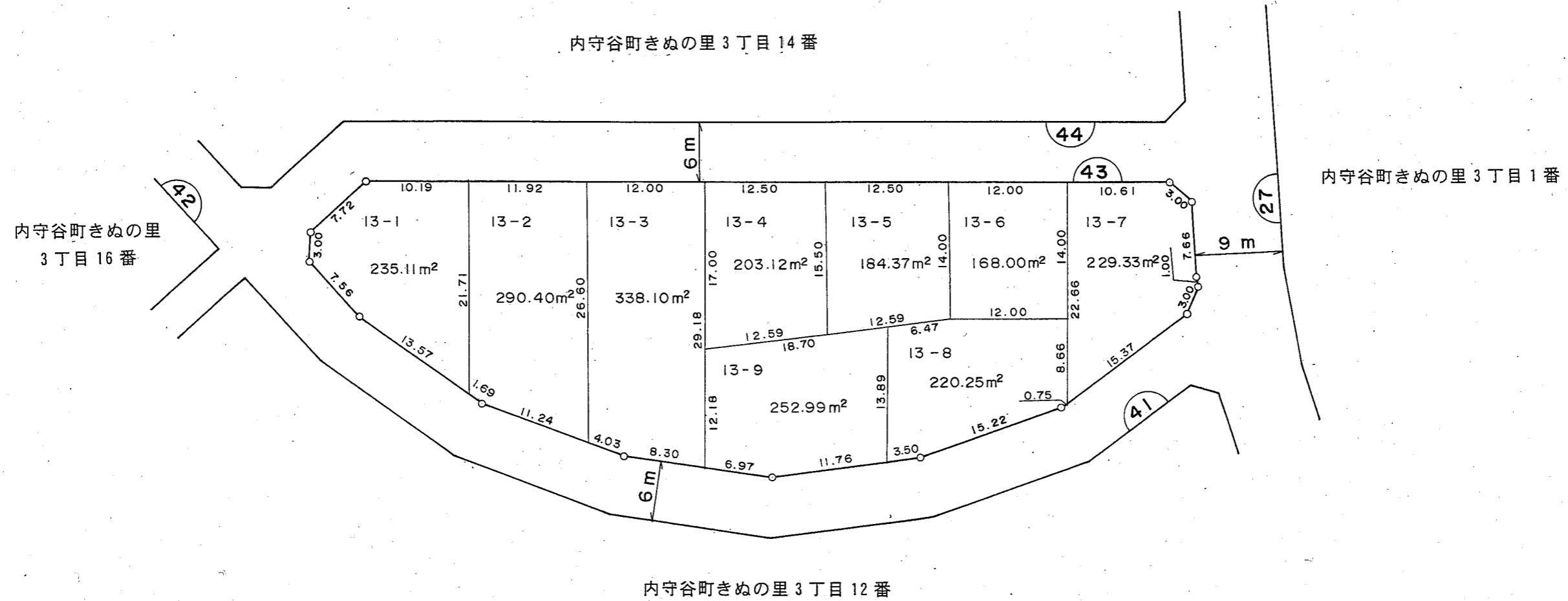
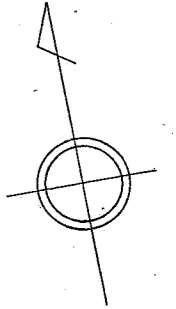


凡 例	
街区番号	
地 番	
辺 長	単位 m
換地位置	

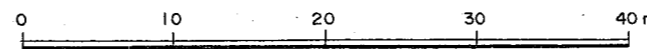


# 換地 図

縮尺	1/500	街区番号	43
所在	水海道市内守谷町きぬの里3丁目		

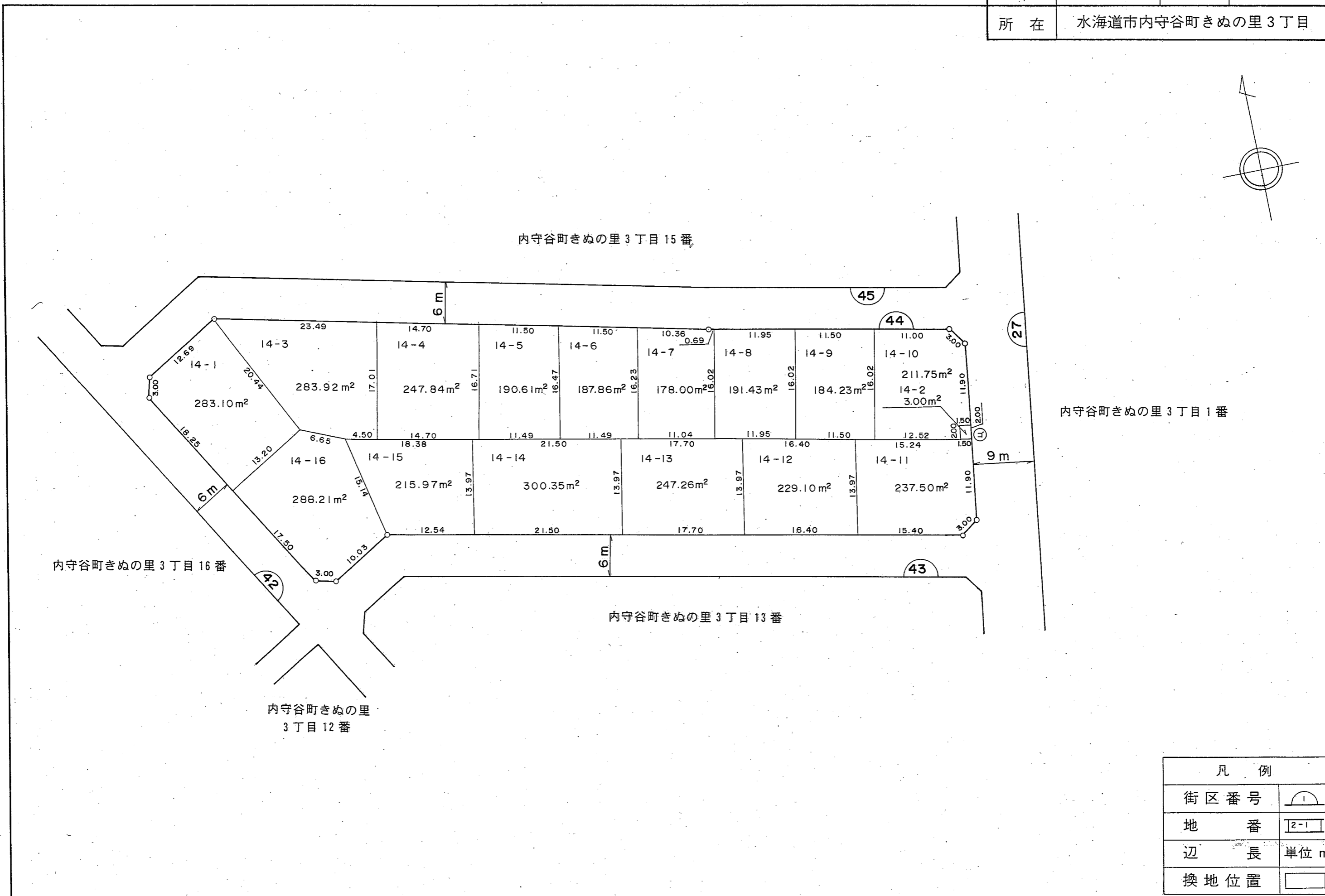
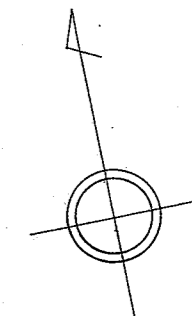


凡 例	
街区番号	
地番	
辺長	単位 m
換地位置	



# 換地 図

縮尺	1/500	街区番号	44
所在	水海道市内守谷町きぬの里3丁目		



内守谷町きぬの里3丁目1番

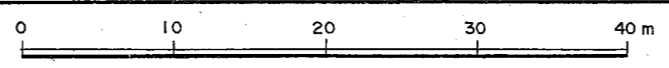
内守谷町きぬの里3丁目15番

内守谷町きぬの里3丁目16番

内守谷町きぬの里3丁目13番

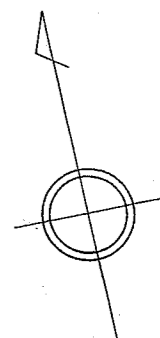
内守谷町きぬの里  
3丁目12番

凡 例	
街区番号	
地 番	
辺 長	単位 m
換地位置	

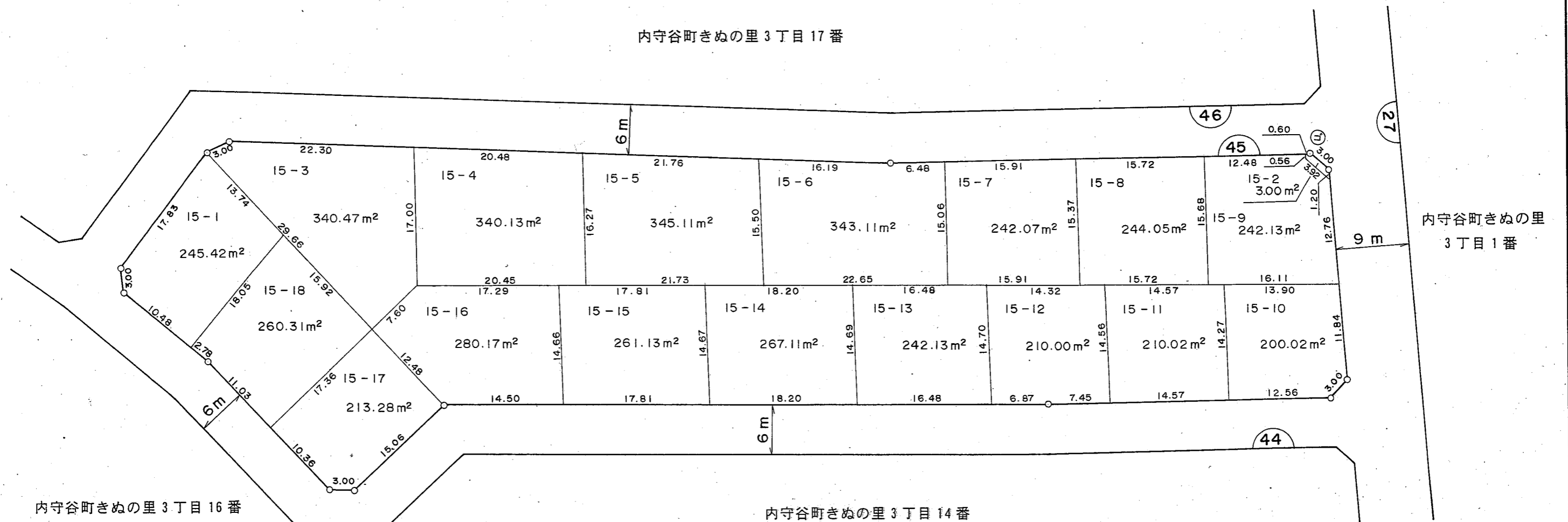


# 換地 図

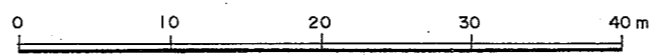
縮尺	1/500	街区番号	45
所在	水海道市内守谷町きぬの里3丁目		



内守谷町きぬの里3丁目17番

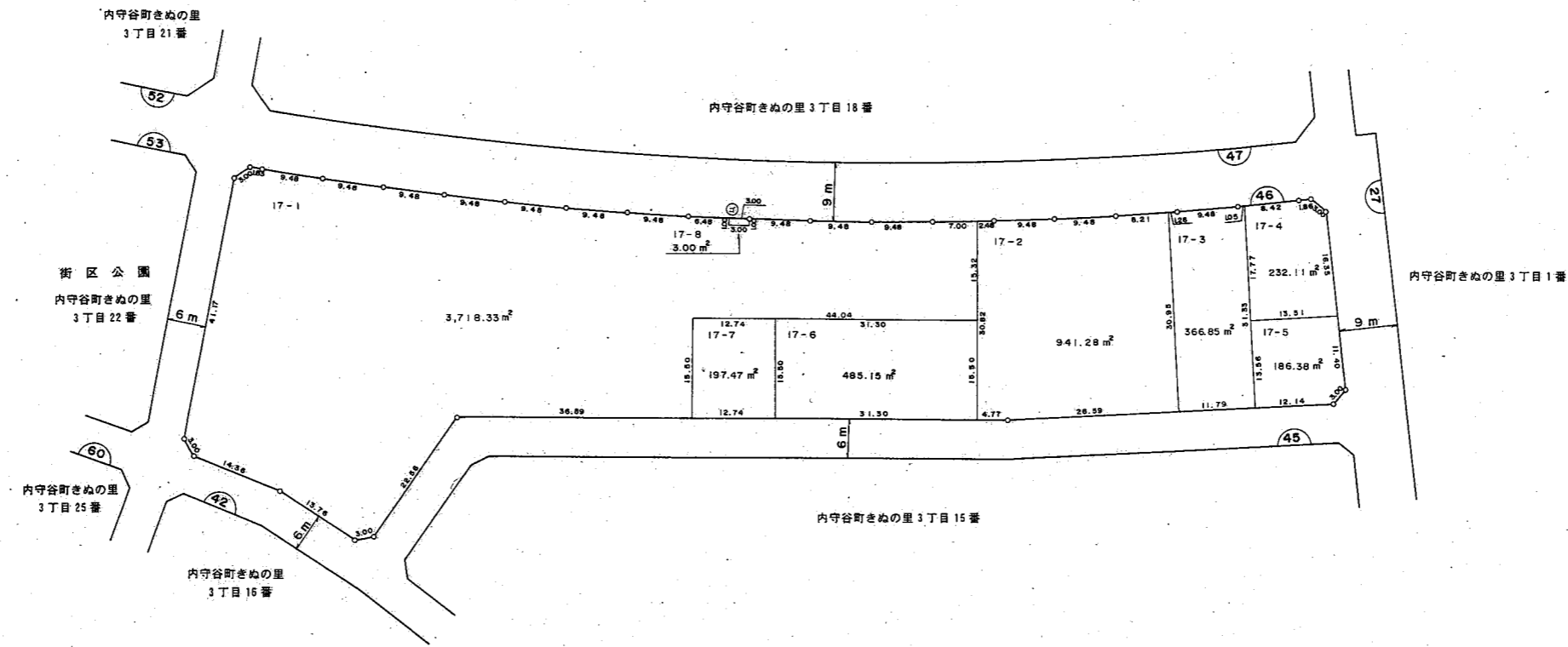
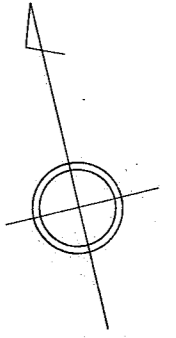


凡 例	
街区番号	
地 番	
辺 長	単位 m
換地位置	

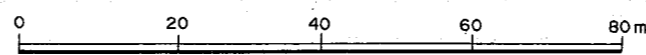


# 換地 図

縮尺	1/1,000	街区番号	46
所在	水海道市内守谷町きぬの里3丁目		



凡 例	
街区番号	
地番	
辺長	単位 m
換地位置	

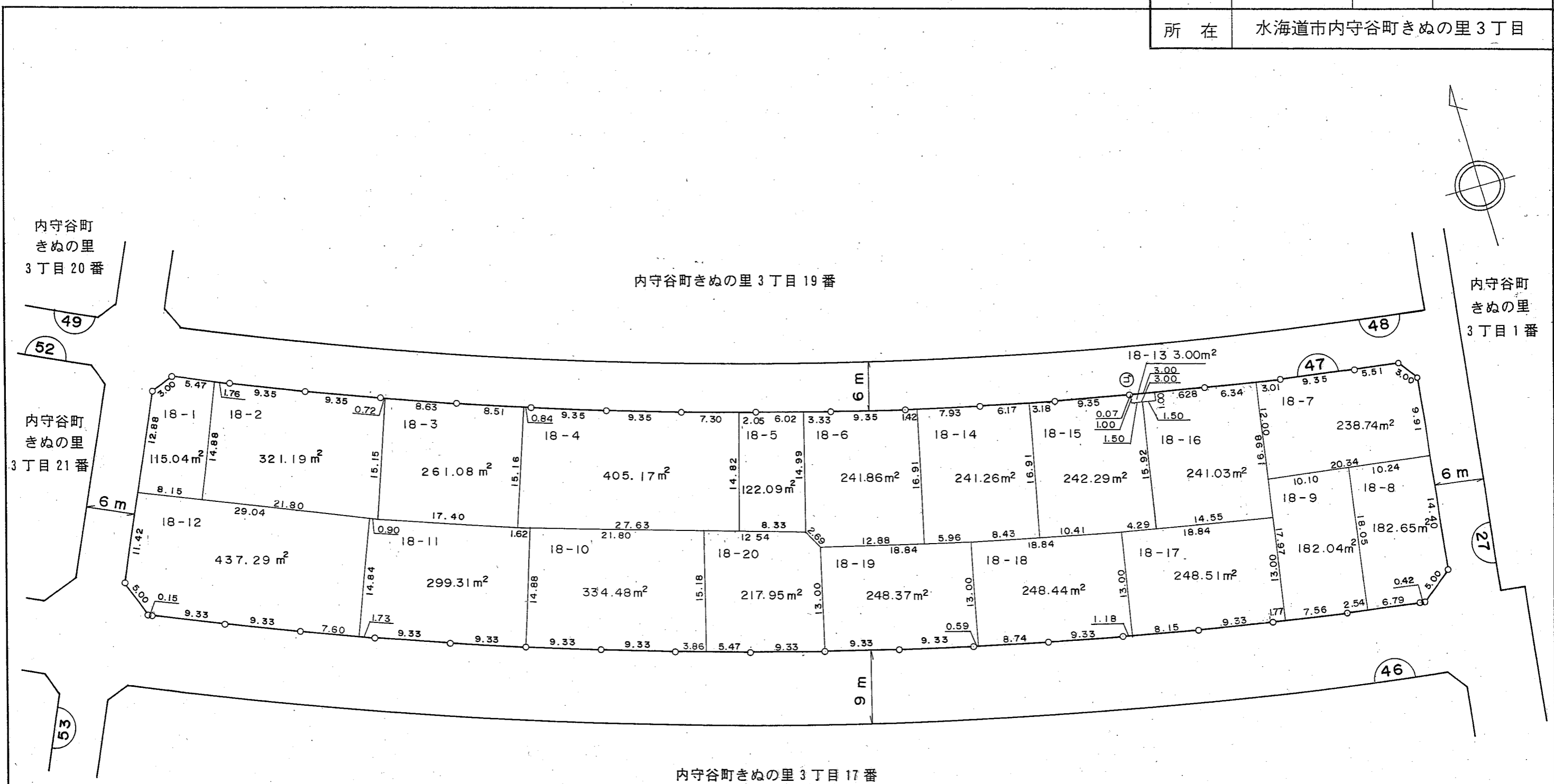




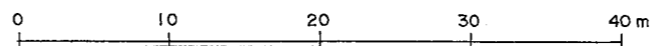


# 換地 図

縮尺	1/500	街区番号	47
所在	水海道市内守谷町きぬの里3丁目		

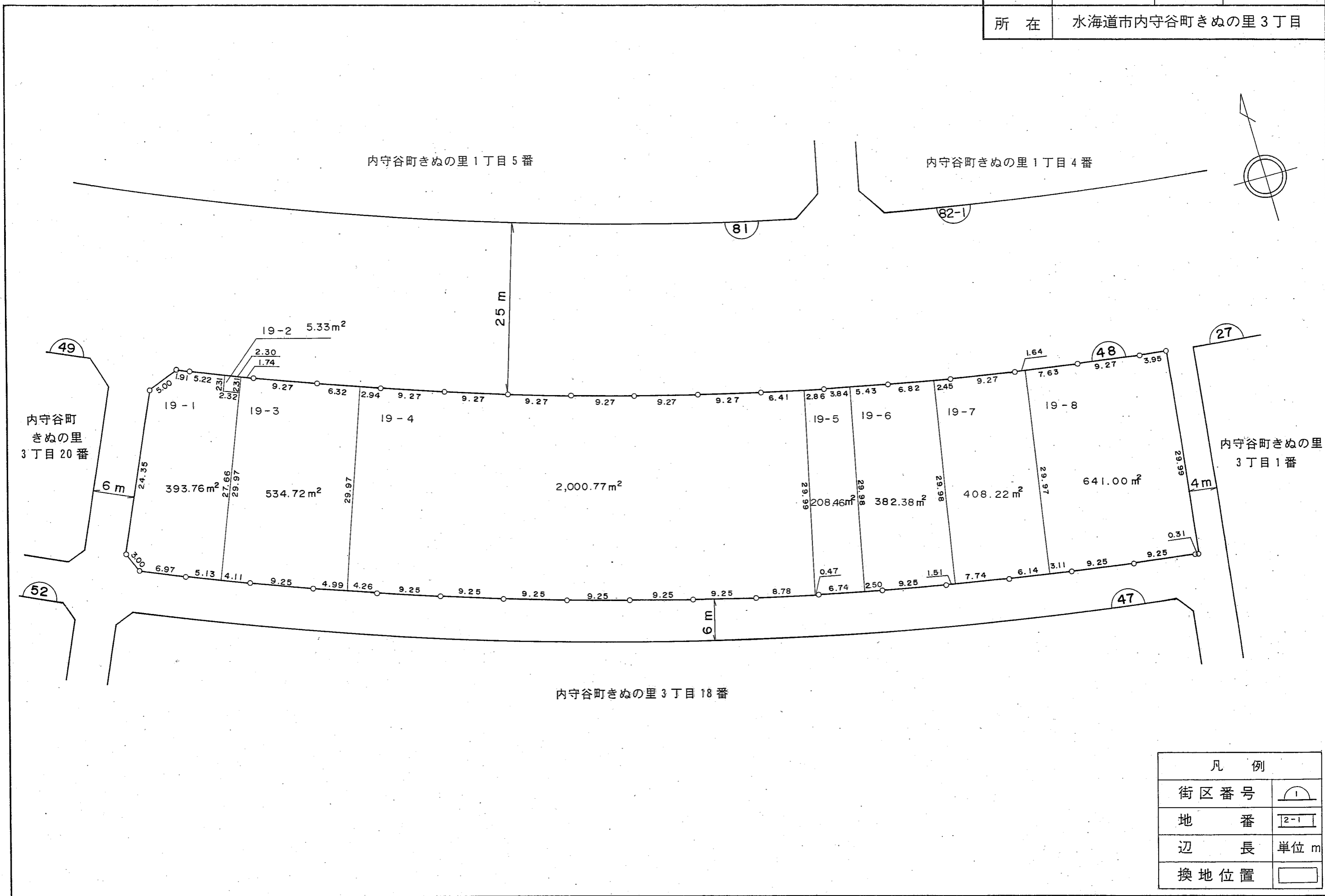


凡 例	
街区番号	
地 番	
辺 長	単位 m
換地位置	

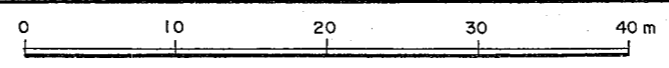


# 換地 図

縮尺	1/500	街区番号	48
所在	水海道市内守谷町きぬの里3丁目		

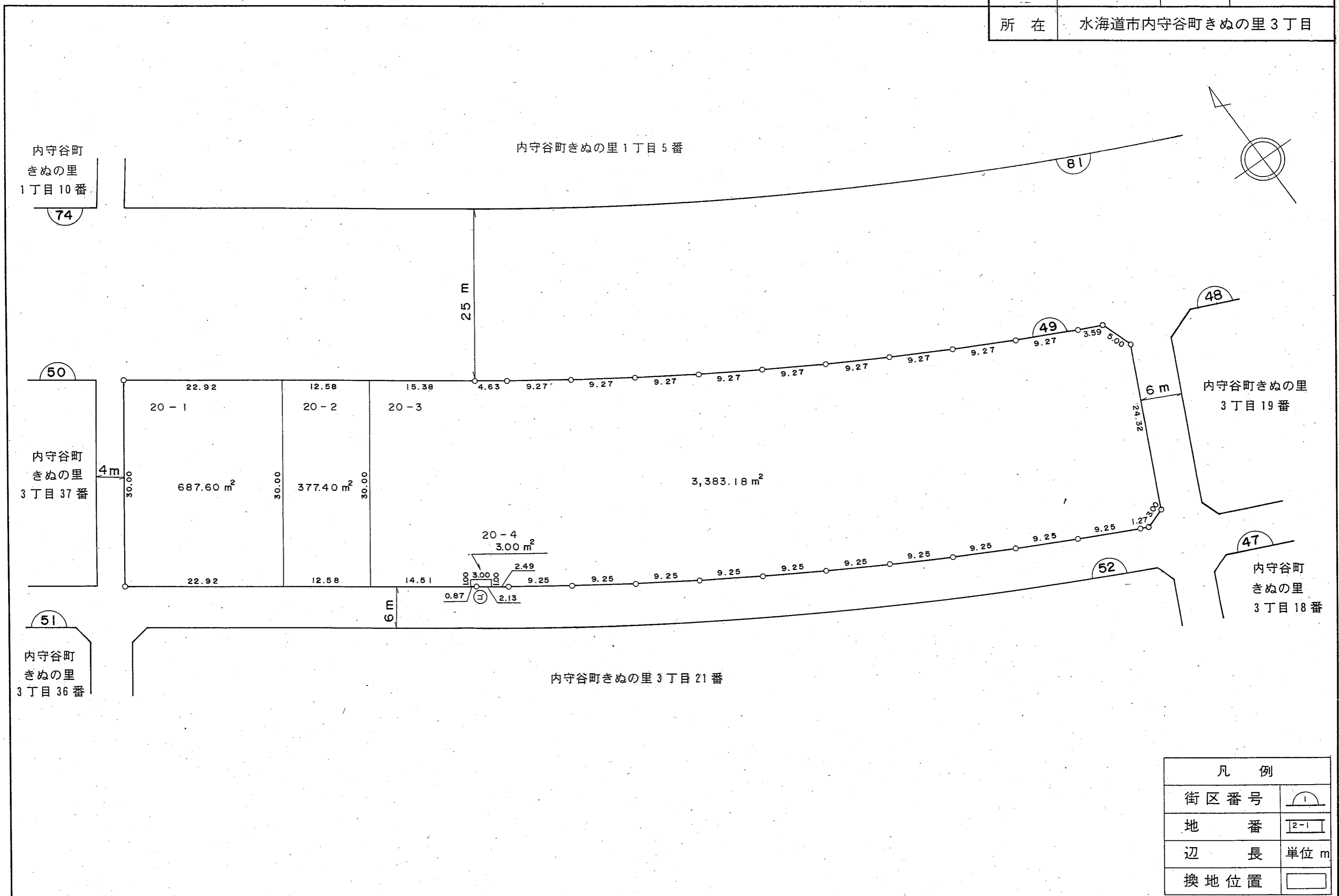


凡 例	
街区番号	⌒
地 番	□
辺 長	単位 m
換地位置	□

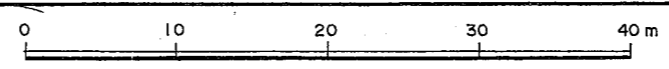


# 換地 図

縮尺	1/500	街区番号	49
所在	水海道市内守谷町きぬの里3丁目		

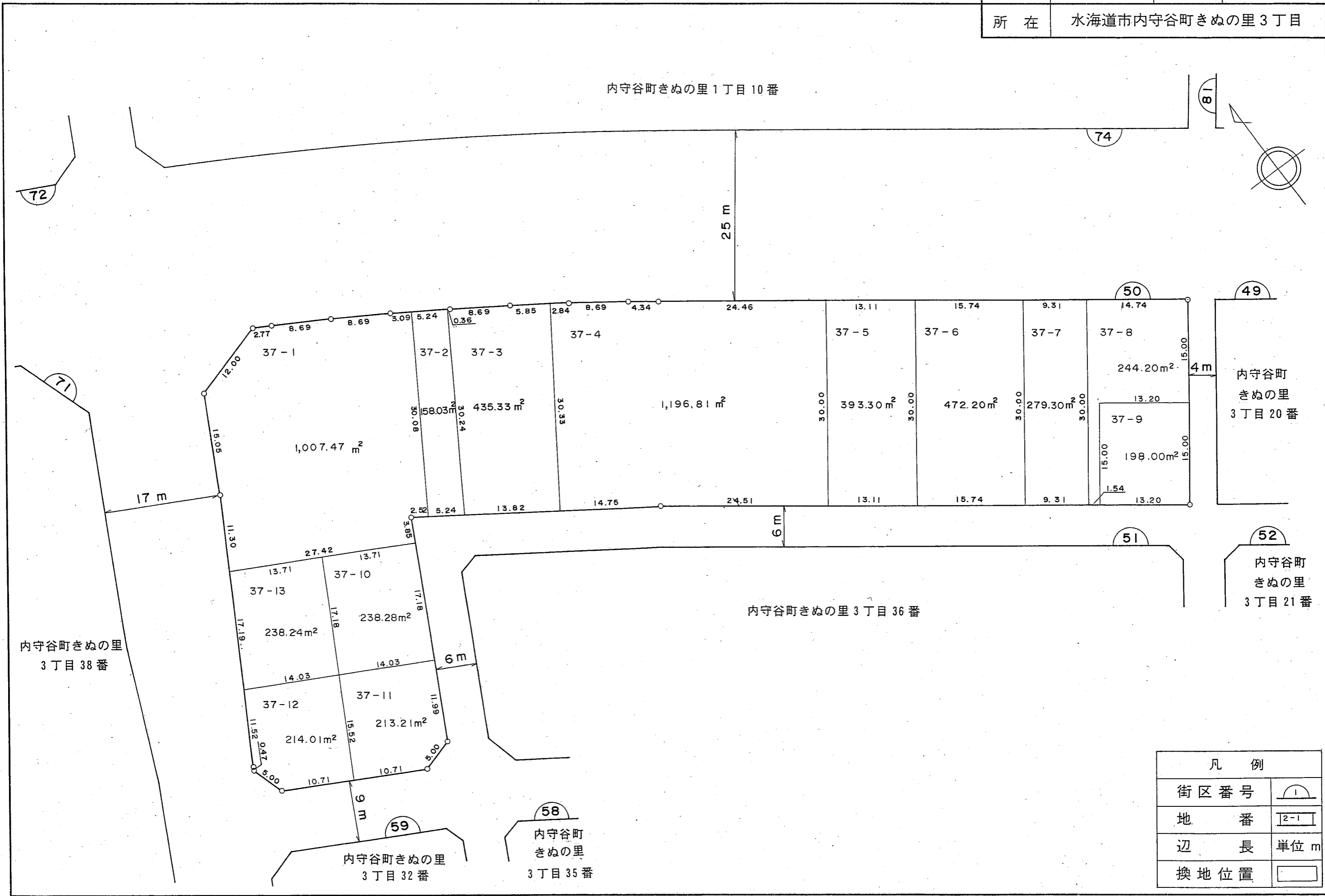


凡 例	
街区番号	
地番	
辺長	単位 m
換地位置	

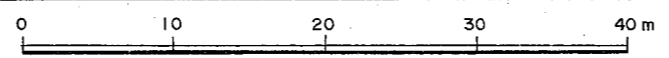


# 換地 図

縮尺	1/500	街区番号	50
所在	水海道市内守谷町きぬの里3丁目		

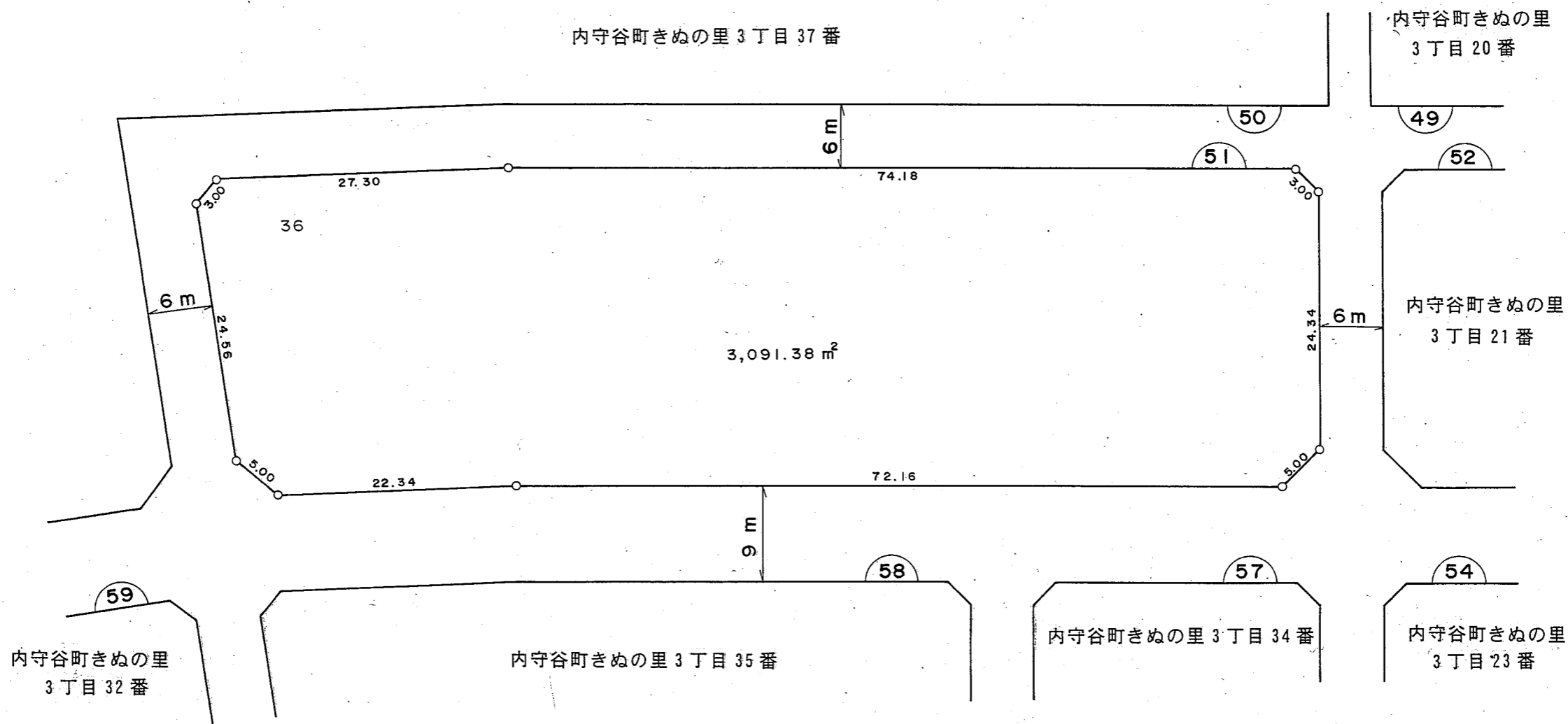
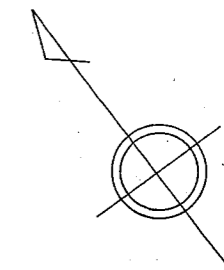


凡 例	
街区番号	
地 番	
辺 長	単位 m
換地位置	

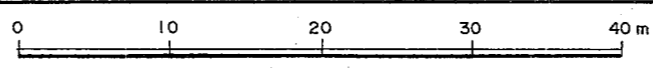


# 換地 図

縮尺	1/500	街区番号	51
所在	水海道市内守谷町きぬの里3丁目		

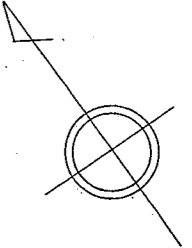


凡 例	
街区番号	
地 番	
辺 長	単位 m
換地位置	



# 換地 図

縮尺	1/500	街区番号	52
所在	水海道市内守谷町きぬの里3丁目		



内守谷町  
きぬの里  
3丁目37番

内守谷町きぬの里3丁目20番

内守谷町  
きぬの里  
3丁目19番

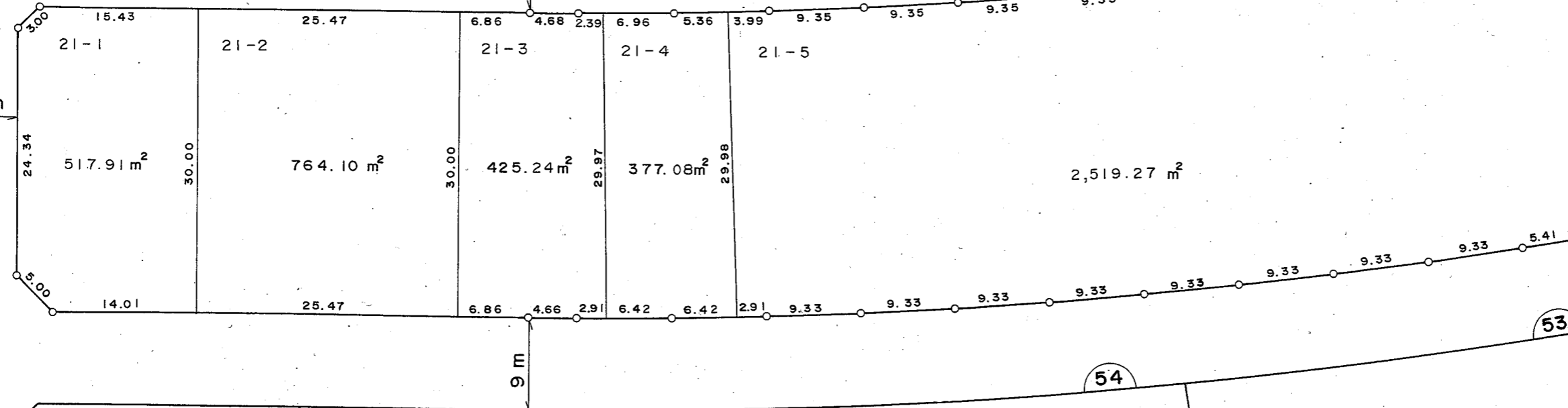
50

51

内守谷町  
きぬの里  
3丁目36番

57

内守谷町  
きぬの里  
3丁目34番



48

47

49

52

内守谷町  
きぬの里  
3丁目18番

46

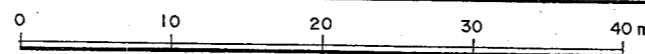
53

54

街区公園

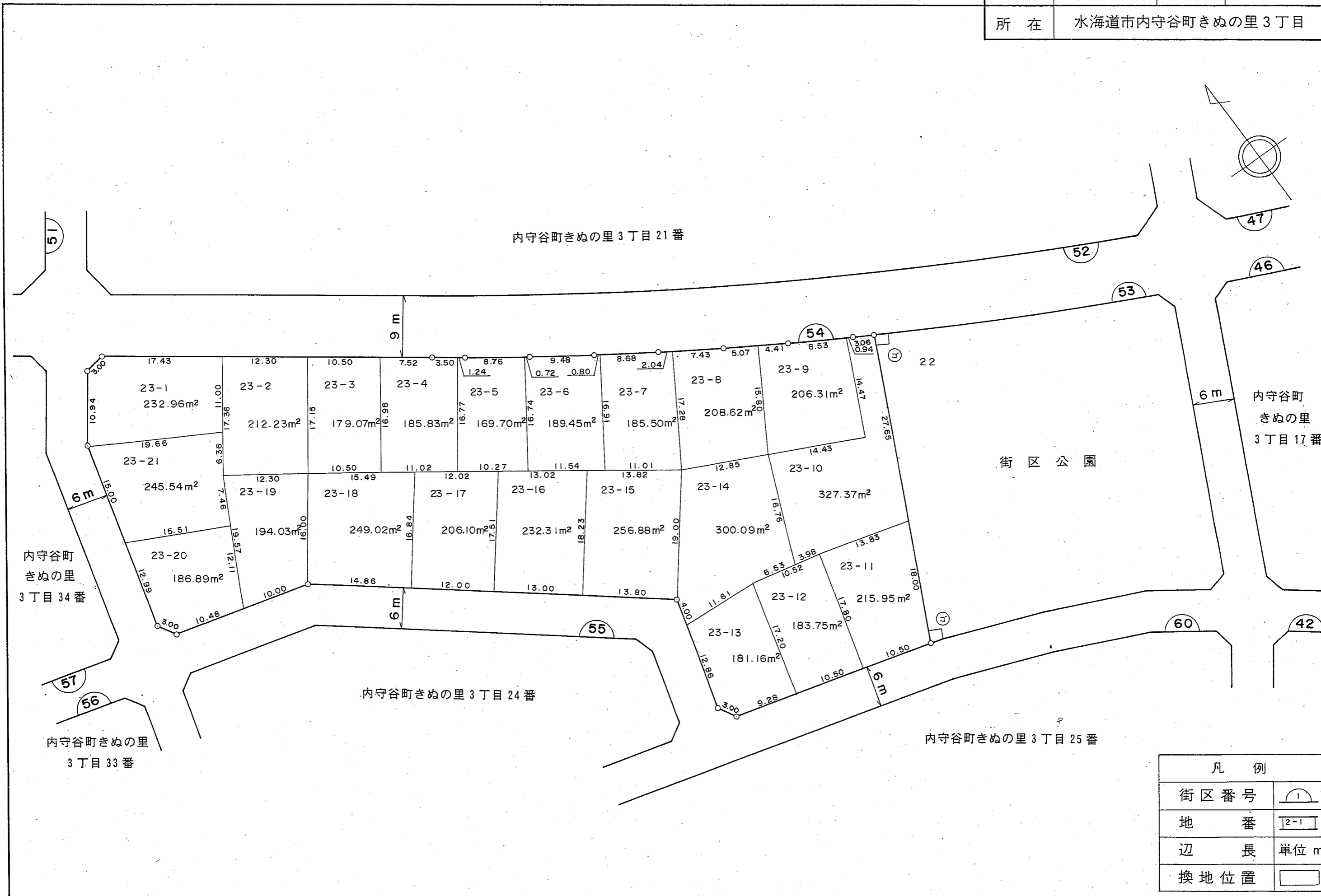
内守谷町きぬの里3丁目22番

凡例	
街区番号	
地番	
辺長	単位 m
換地位置	

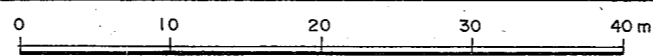


# 換地 図

縮尺	1/500	街区番号	54
所在	水海道市内守谷町きぬの里3丁目		



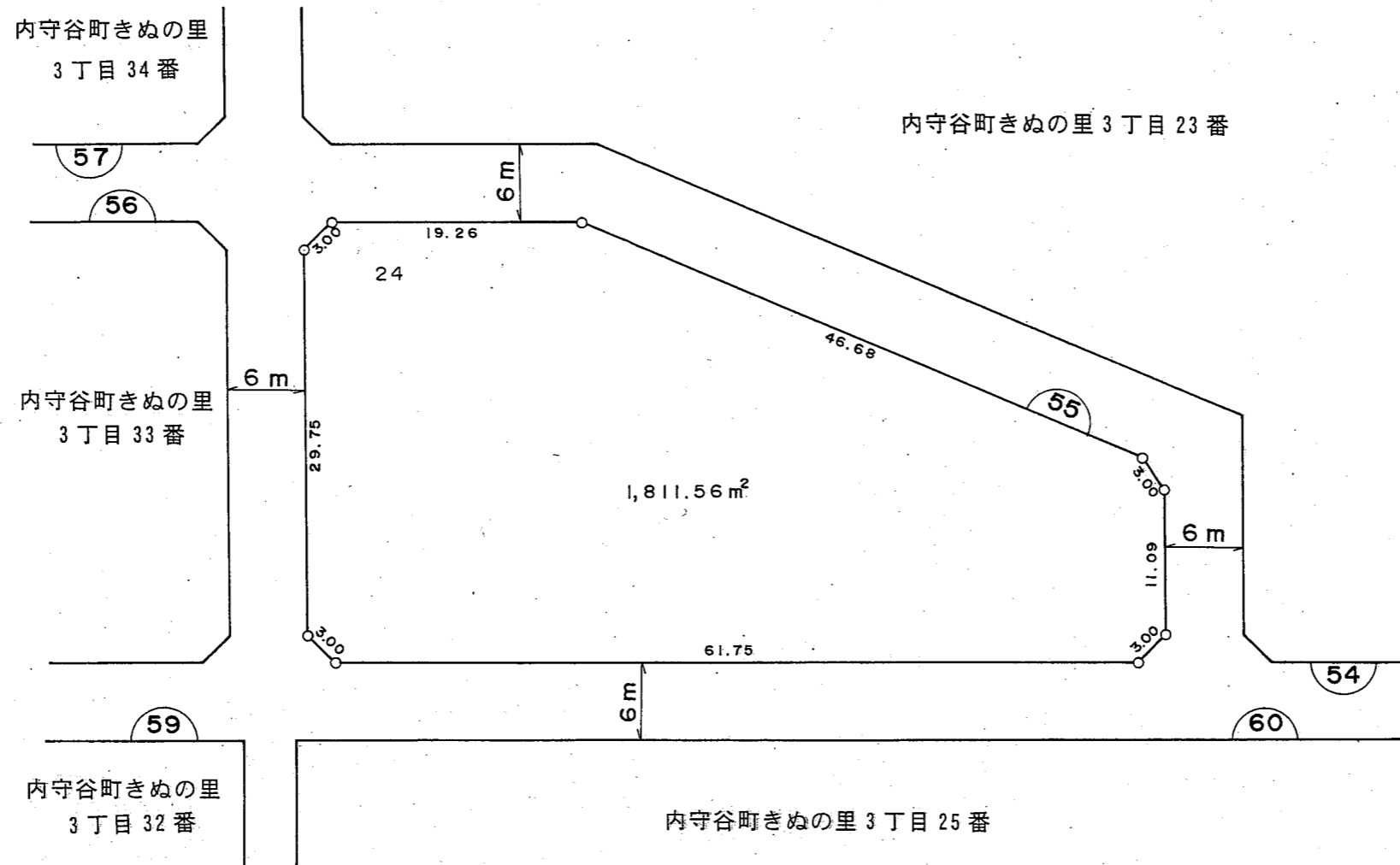
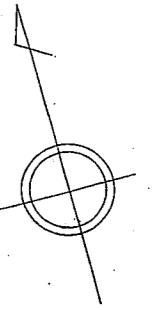
凡 例	
街区番号	①
地 番	②-①
辺 長	単位 m
換地位置	□



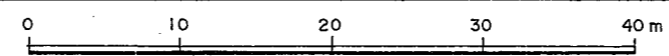


# 換地 図

縮尺	1/500	街区番号	55
所在	水海道市内守谷町きぬの里3丁目		

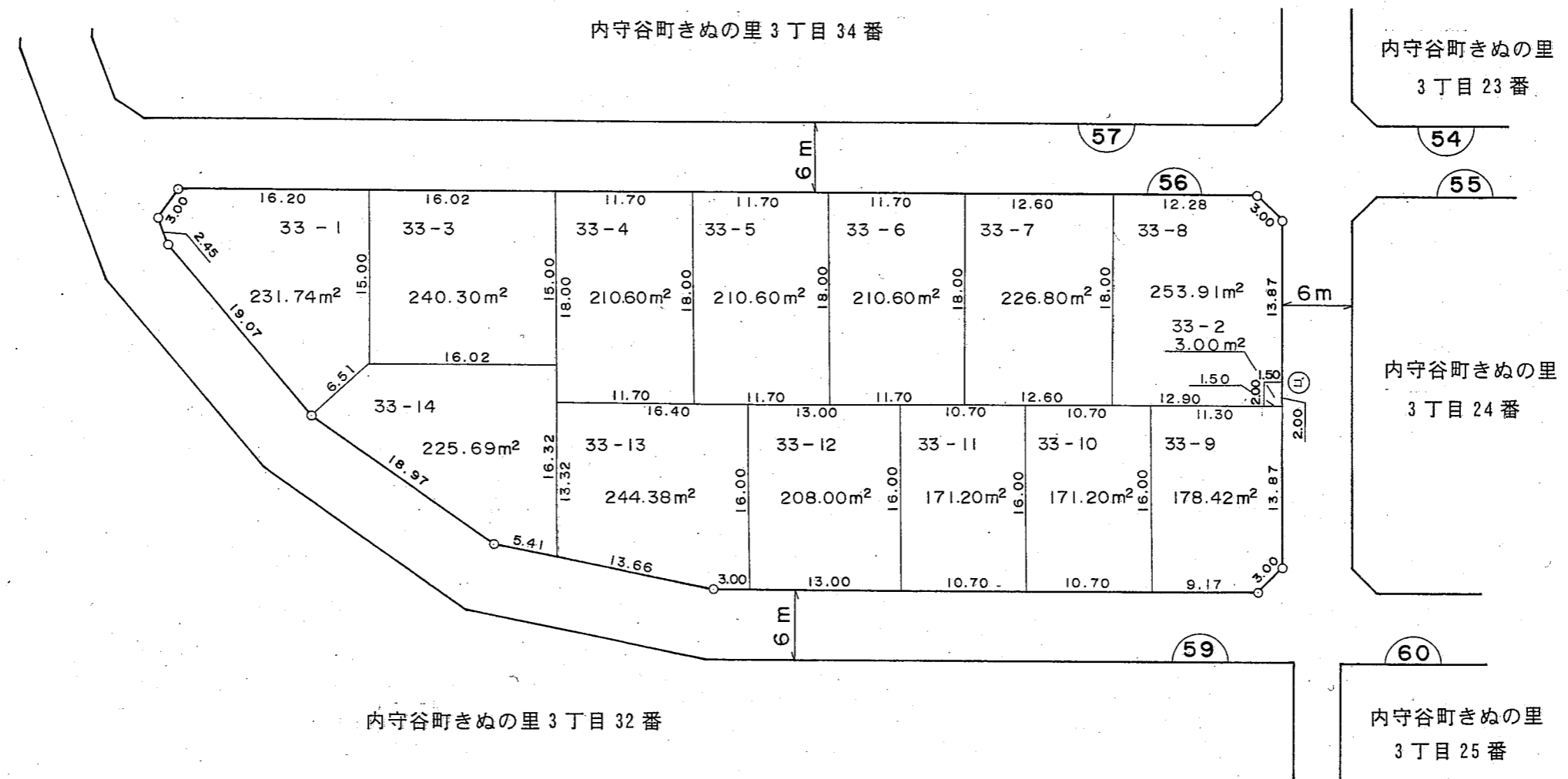
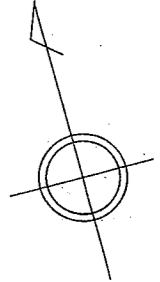


凡 例	
街区番号	
地 番	
辺 長	単位 m
換地位置	



# 換地 図

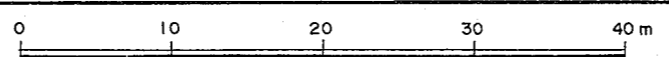
縮尺	1/500	街区番号	56
所在	水海道市内守谷町きぬの里3丁目		



内守谷町きぬの里 3丁目 32番

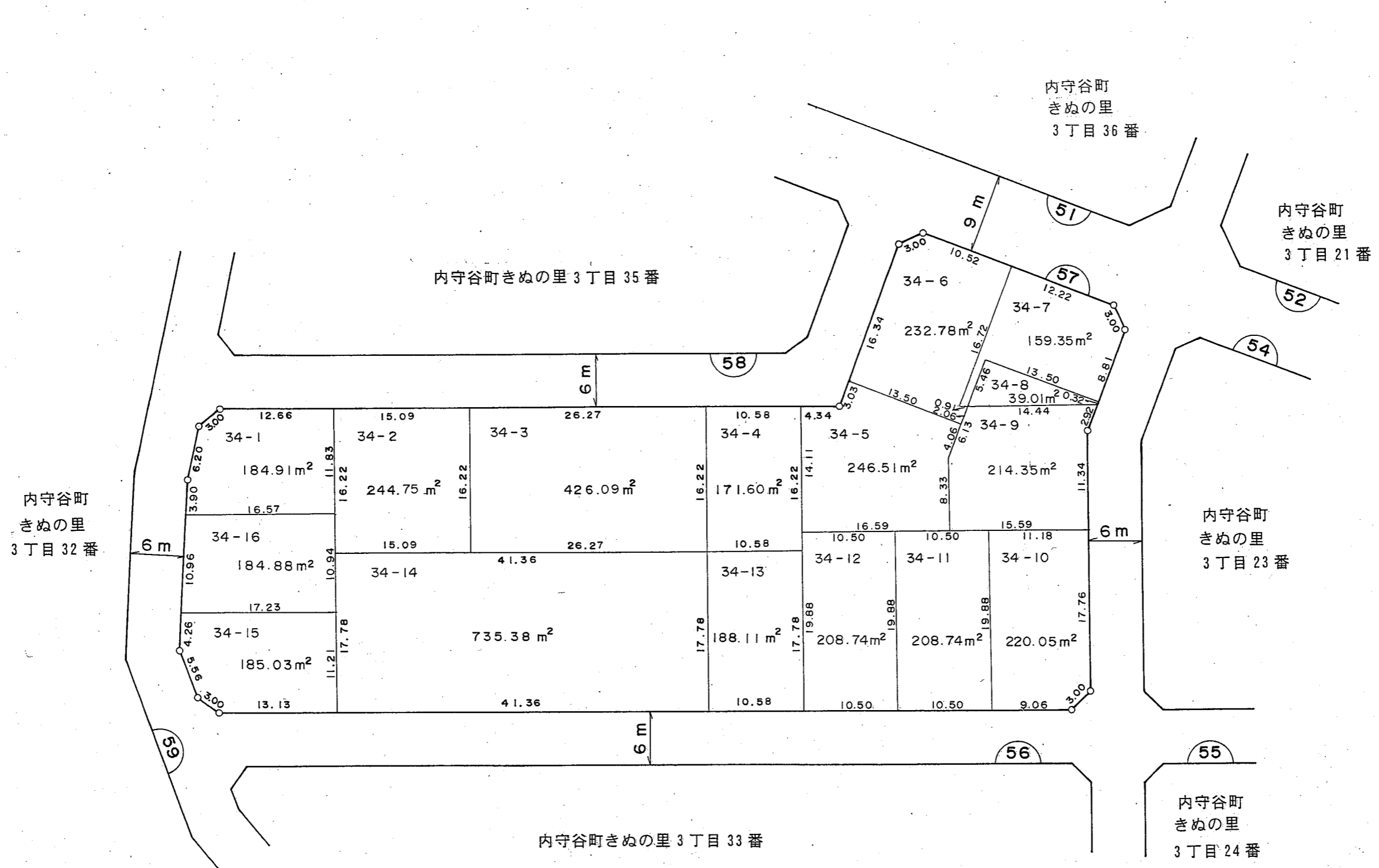
内守谷町きぬの里 3丁目 25番

凡 例	
街区番号	
地番	
辺長	単位 m
換地位置	

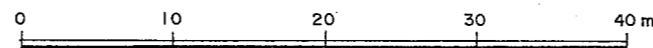


# 換地 図

縮尺	1/500	街区番号	57
所在	水海道市内守谷町きぬの里3丁目		

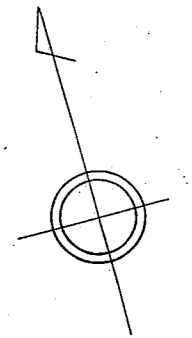
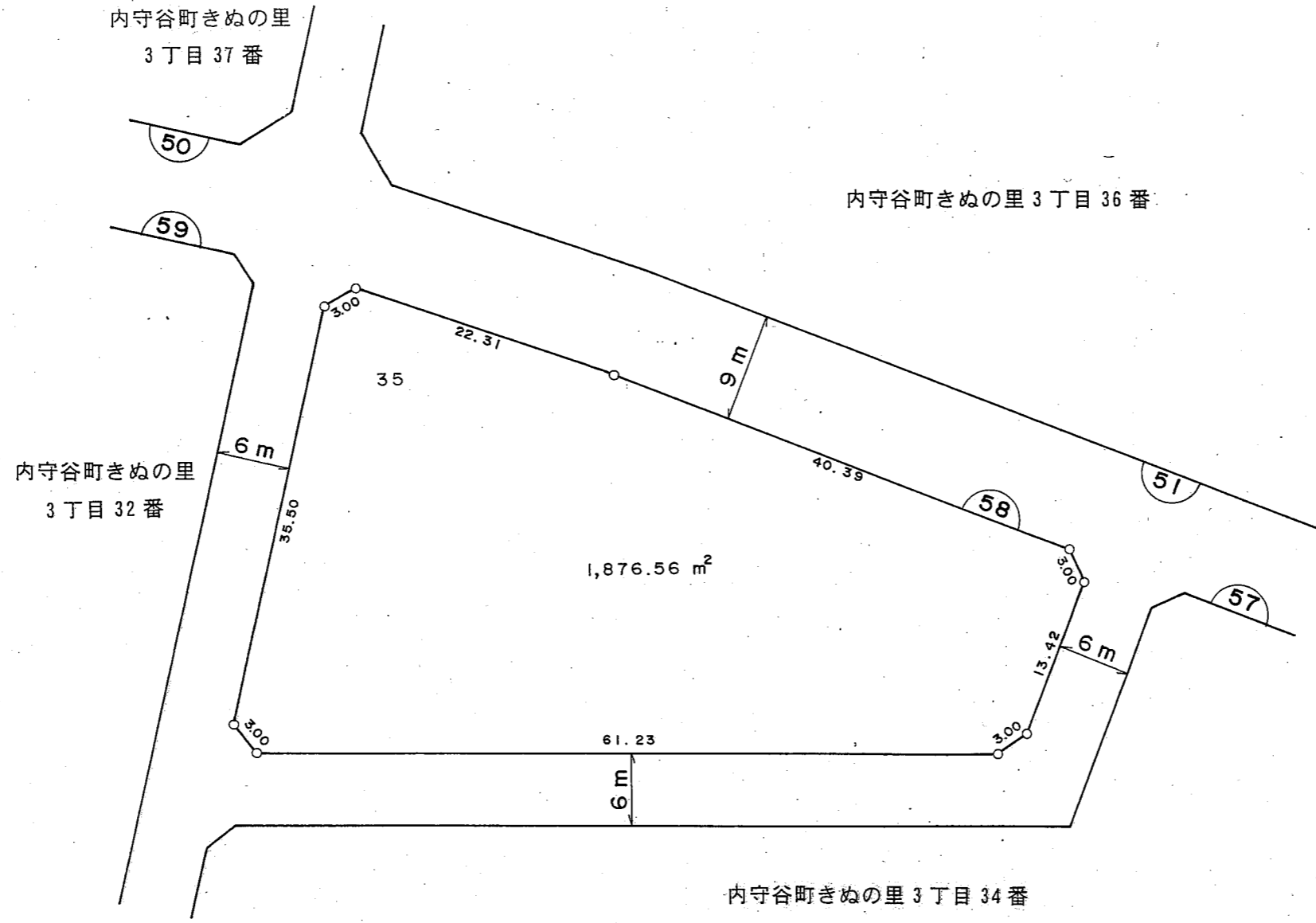


凡 例	
街区番号	①
地 番	②-①
辺 長	単位 m
換地位置	□

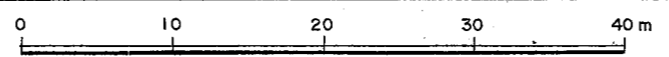


# 換地 図

縮尺	1/500	街区番号	58
所在	水海道市内守谷町きぬの里3丁目		

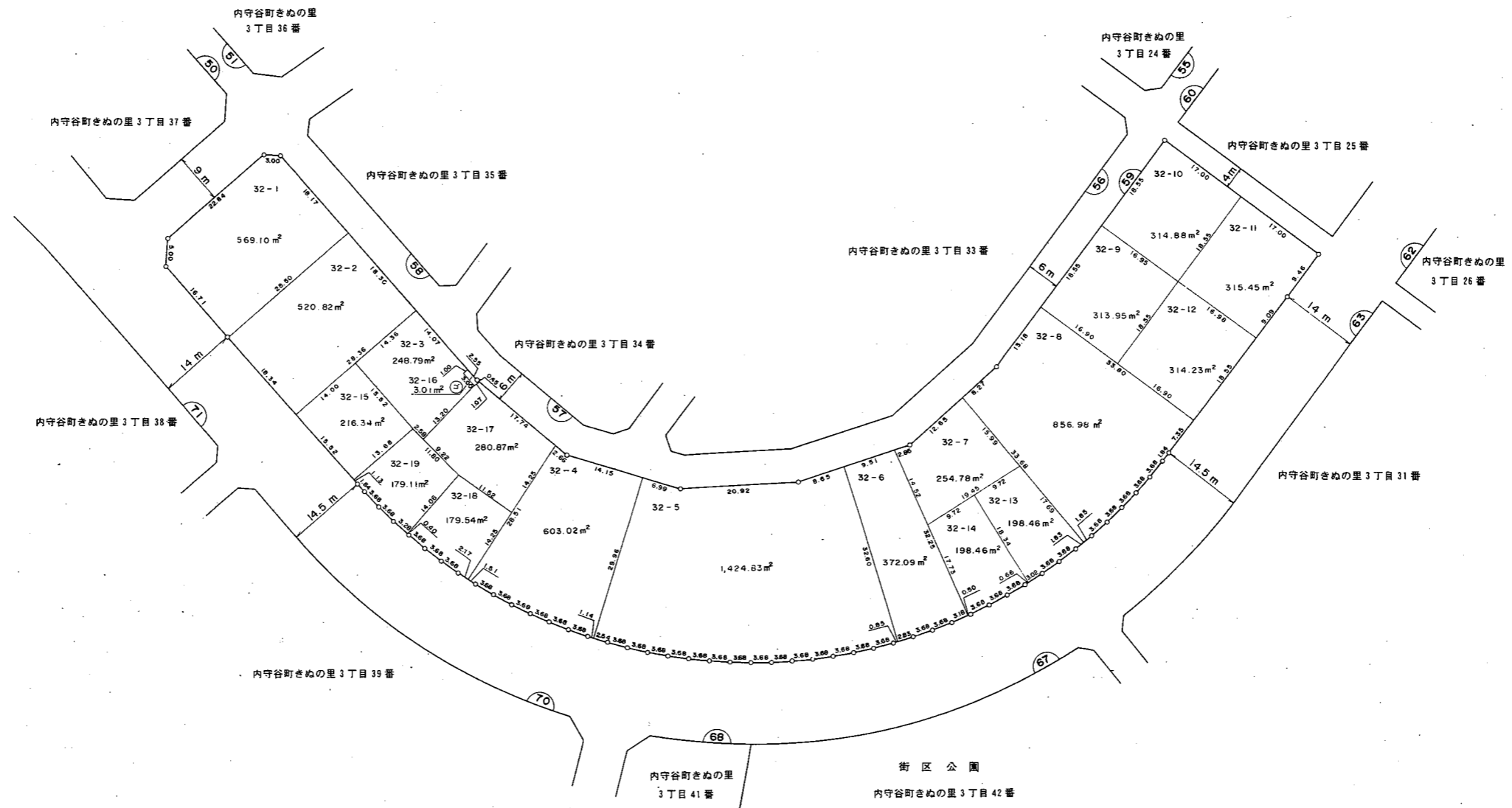
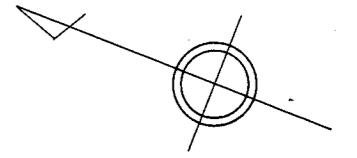


凡 例	
街区番号	①
地番	②-①
辺長	単位 m
換地位置	□

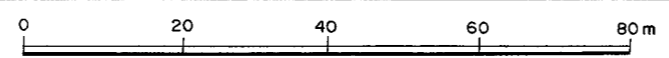


# 換地 図

縮尺	1/1,000	街区番号	59
所在	水海道市内守谷町きぬの里3丁目		

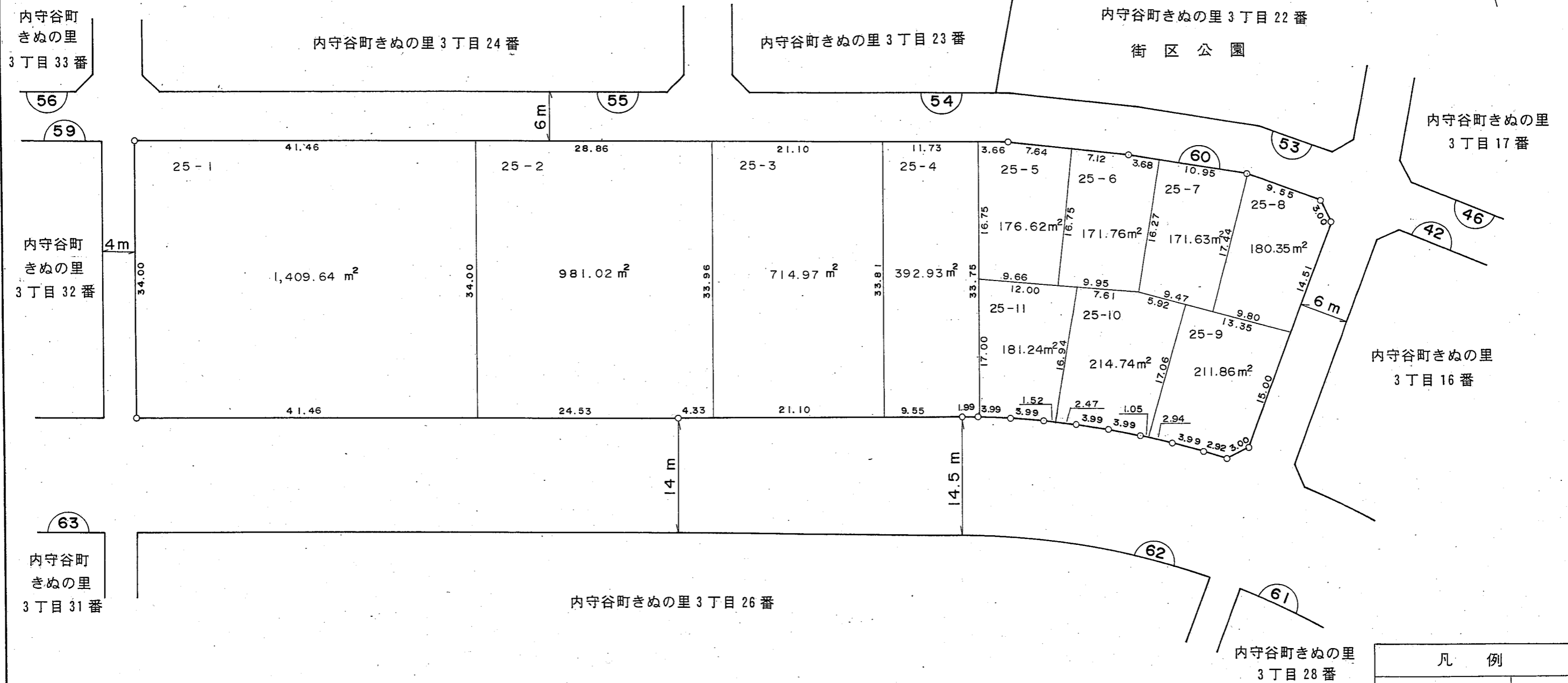
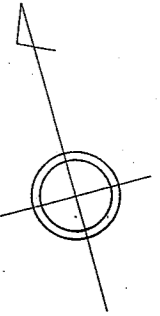


凡 例	
街区番号	
地 番	
辺 長	単位 m
換地位置	

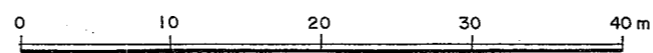


# 換地 図

縮尺	1/500	街区番号	60
所在	水海道市内守谷町きぬの里3丁目		

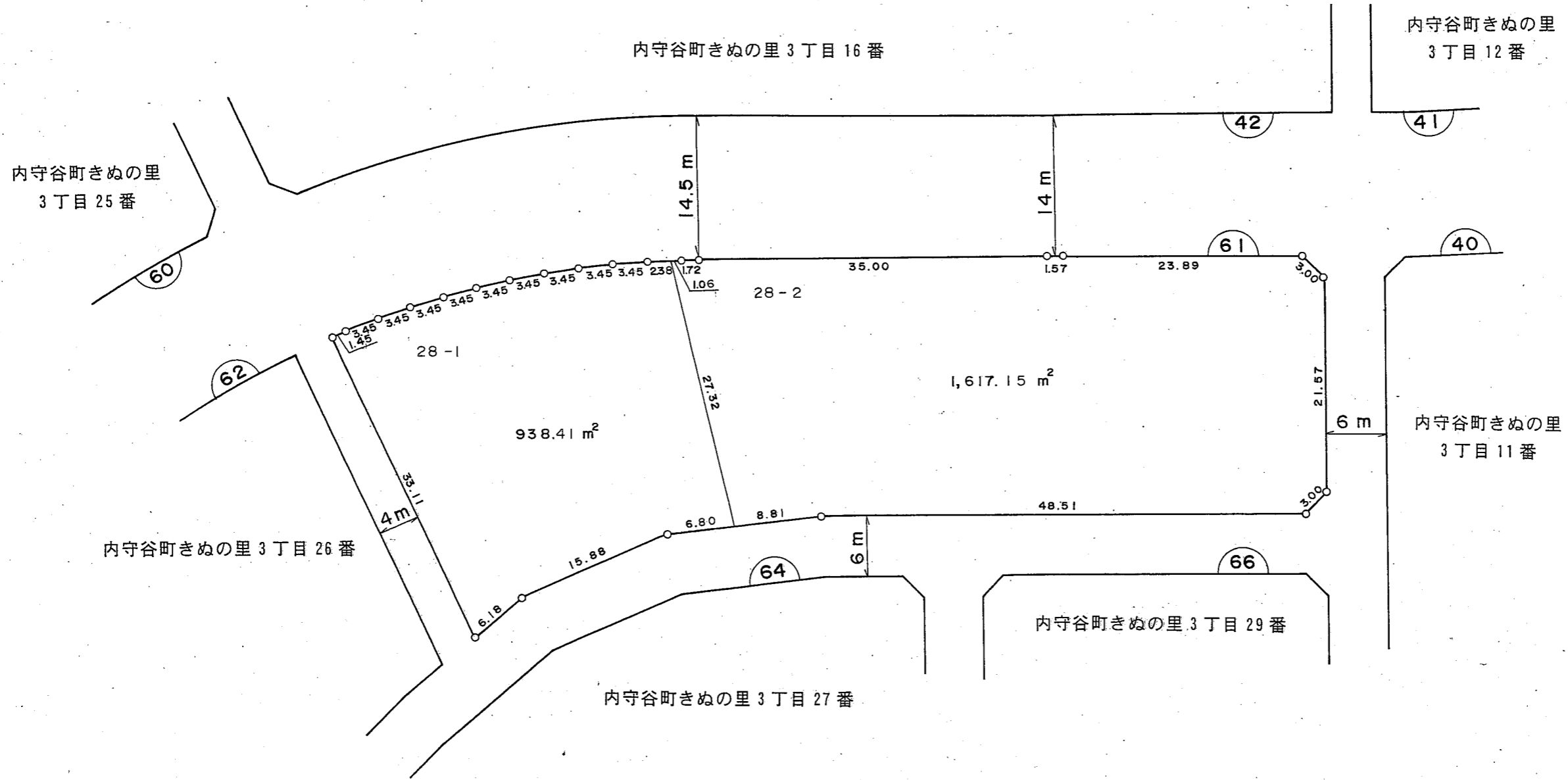
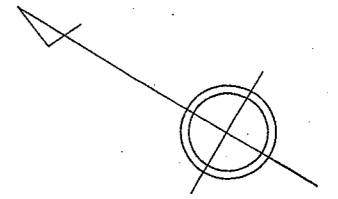


凡 例	
街区番号	
地 番	
辺 長	単位 m
換地位置	

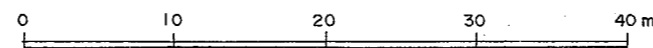


# 換地 図

縮尺	1/500	街区番号	61
所在	水海道市内守谷町きぬの里3丁目		



凡 例	
街区番号	
地 番	
辺 長	単位 m
換地位置	



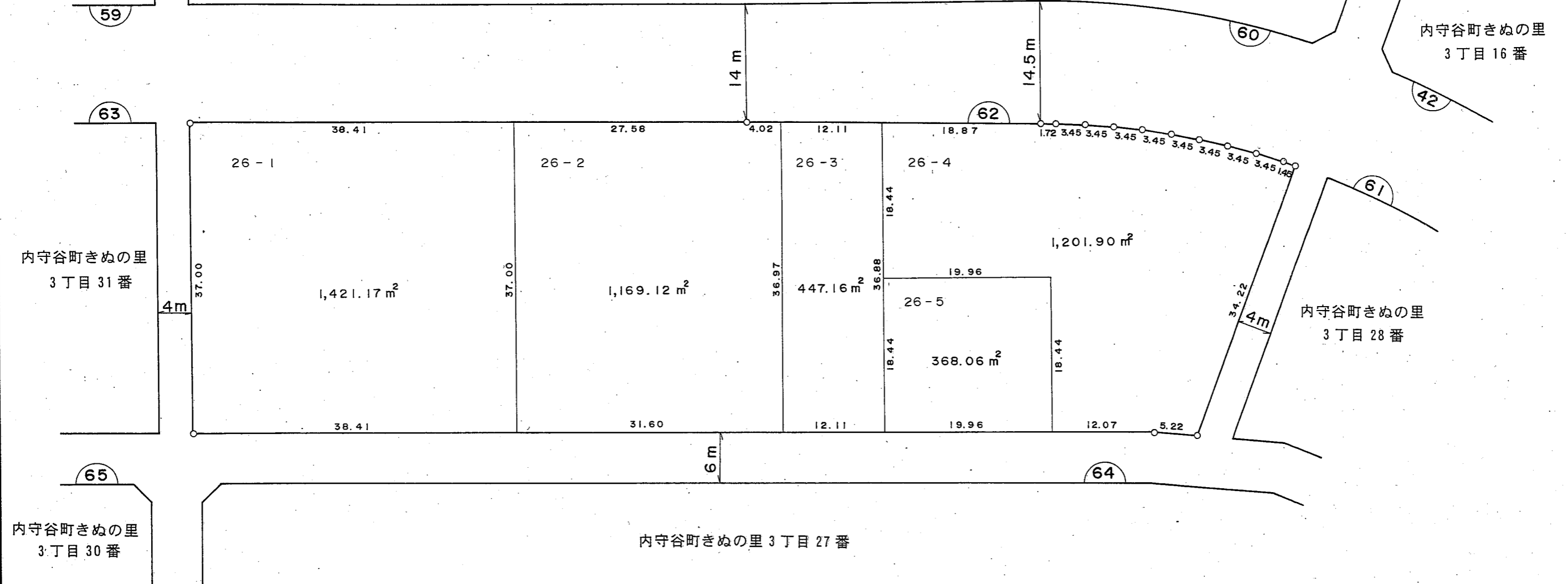
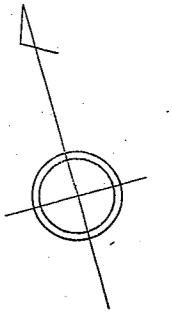
# 換地 図

縮尺	1/500	街区番号	62
所在	水海道市内守谷町きぬの里3丁目		

内守谷町きぬの里  
3丁目32番

内守谷町きぬの里3丁目25番

内守谷町きぬの里  
3丁目16番



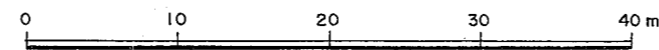
内守谷町きぬの里  
3丁目31番

内守谷町きぬの里  
3丁目28番

内守谷町きぬの里  
3丁目30番

内守谷町きぬの里3丁目27番

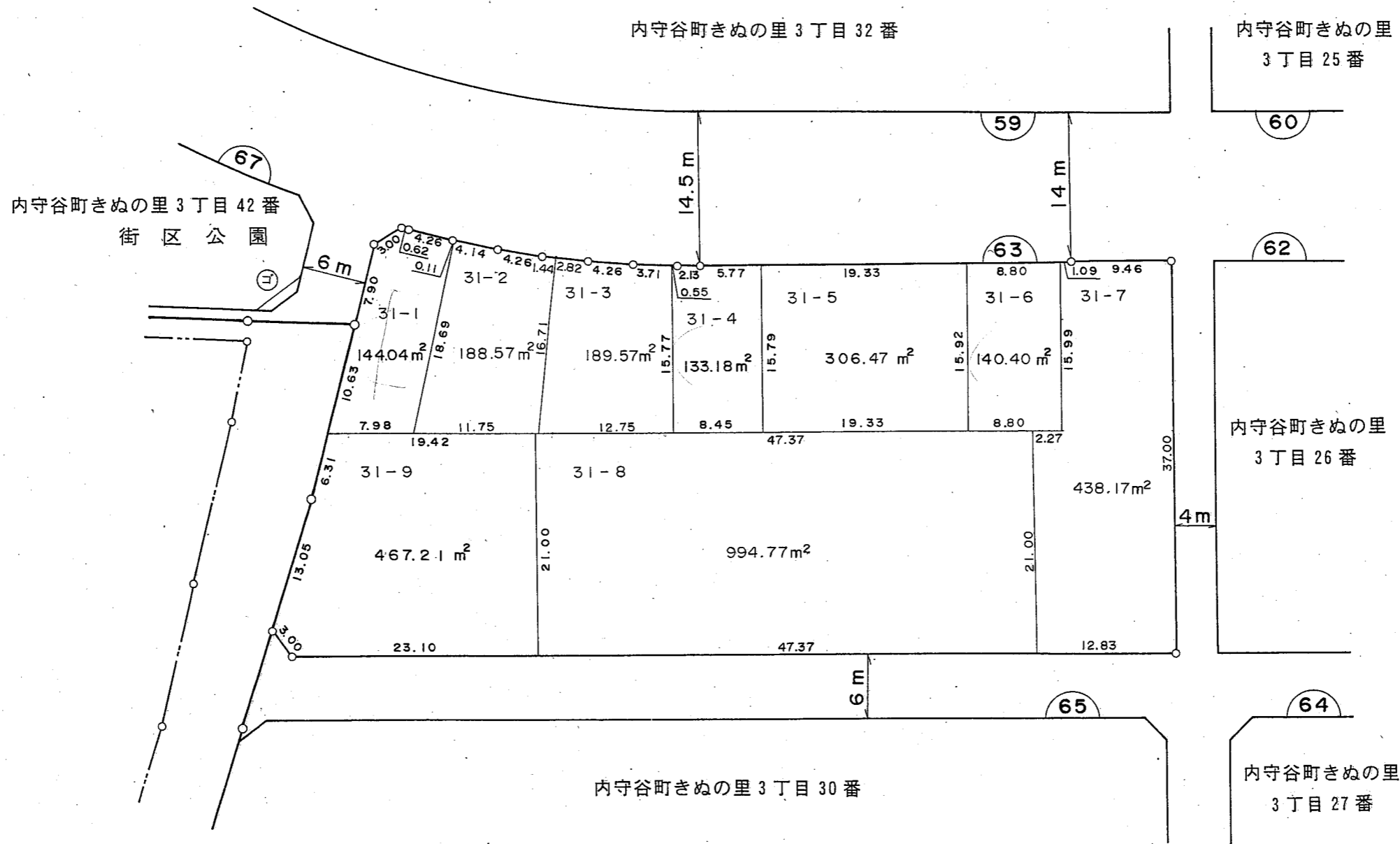
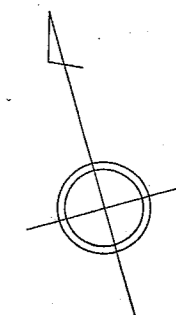
凡 例	
街区番号	
地番	
辺長	単位 m
換地位置	



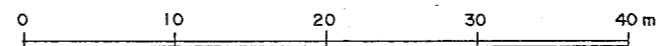


# 換地 図

縮尺	1/500	街区番号	63
所在	水海道市内守谷町きぬの里3丁目		

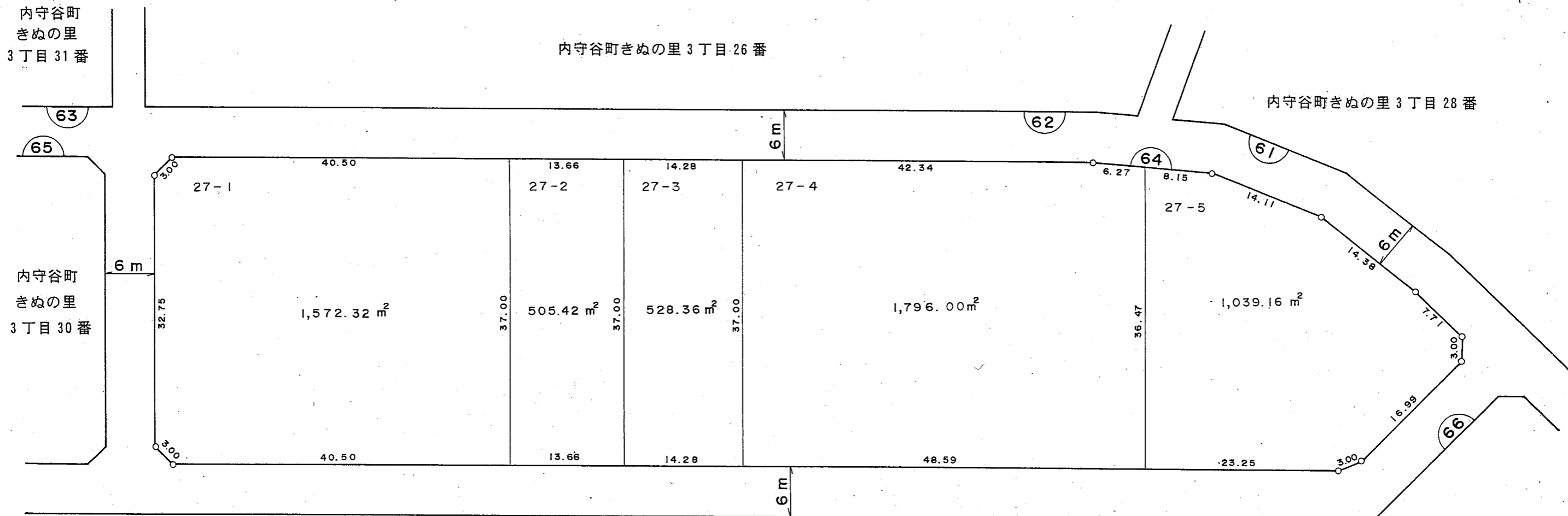
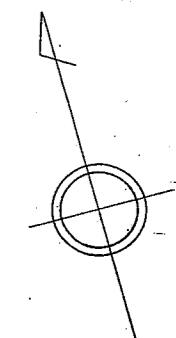


凡 例	
街区番号	
地番	
辺長	単位 m
換地位置	



# 換地 図

縮尺	1/500	街区番号	64
所在	水海道市内守谷町きぬの里3丁目		



内守谷町  
きぬの里  
3丁目31番

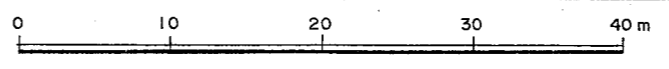
内守谷町きぬの里3丁目26番

内守谷町きぬの里3丁目28番

内守谷町  
きぬの里  
3丁目30番

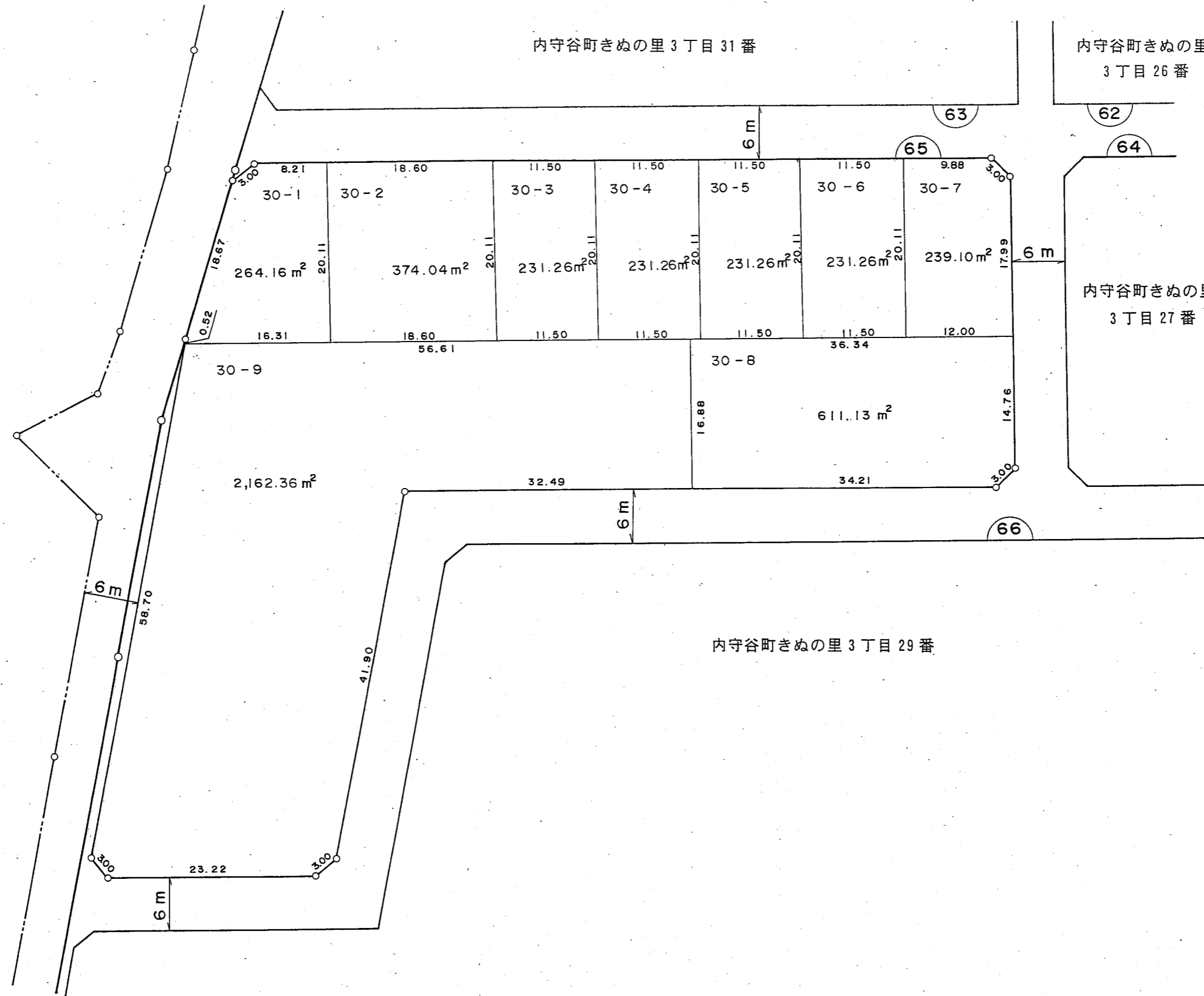
内守谷町きぬの里3丁目29番

凡 例	
街区番号	
地 番	
辺 長	単位 m
換地位置	

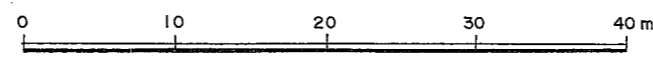


# 換地 図

縮尺	1/500	街区番号	65
所在	水海道市内守谷町きぬの里3丁目		

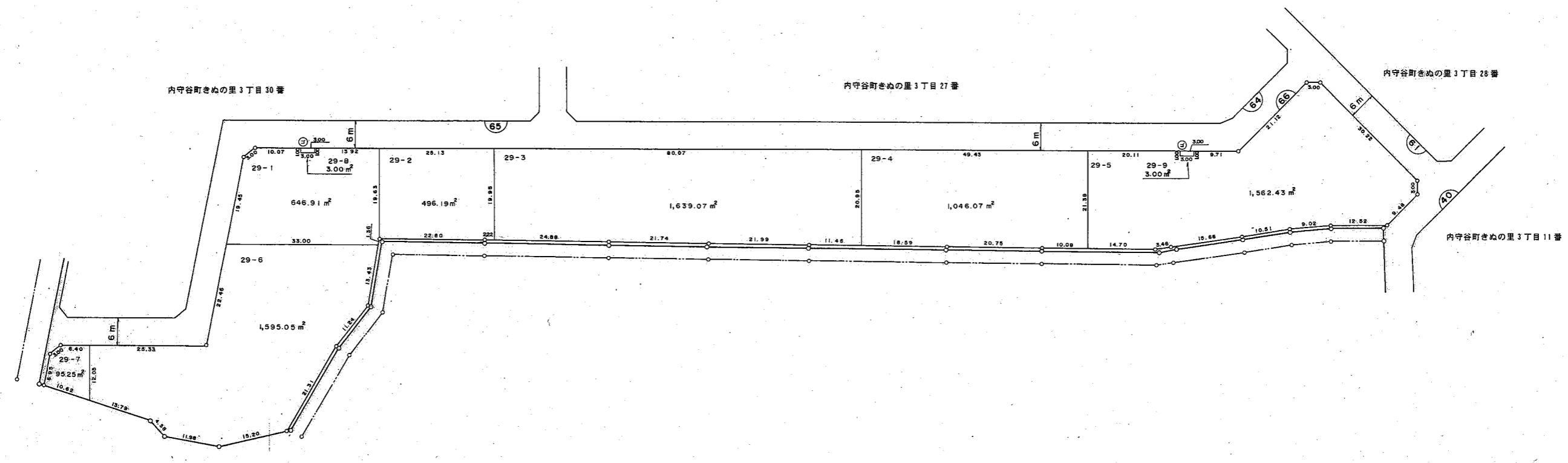
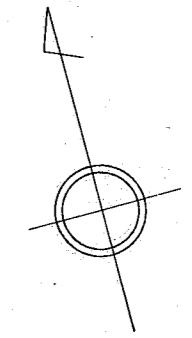


凡 例	
街区番号	⌒
地 番	□ 2-1 □
辺 長	単位 m
換地位置	□

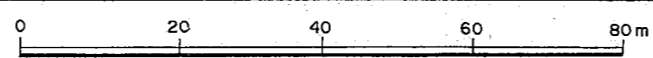


# 換地 図

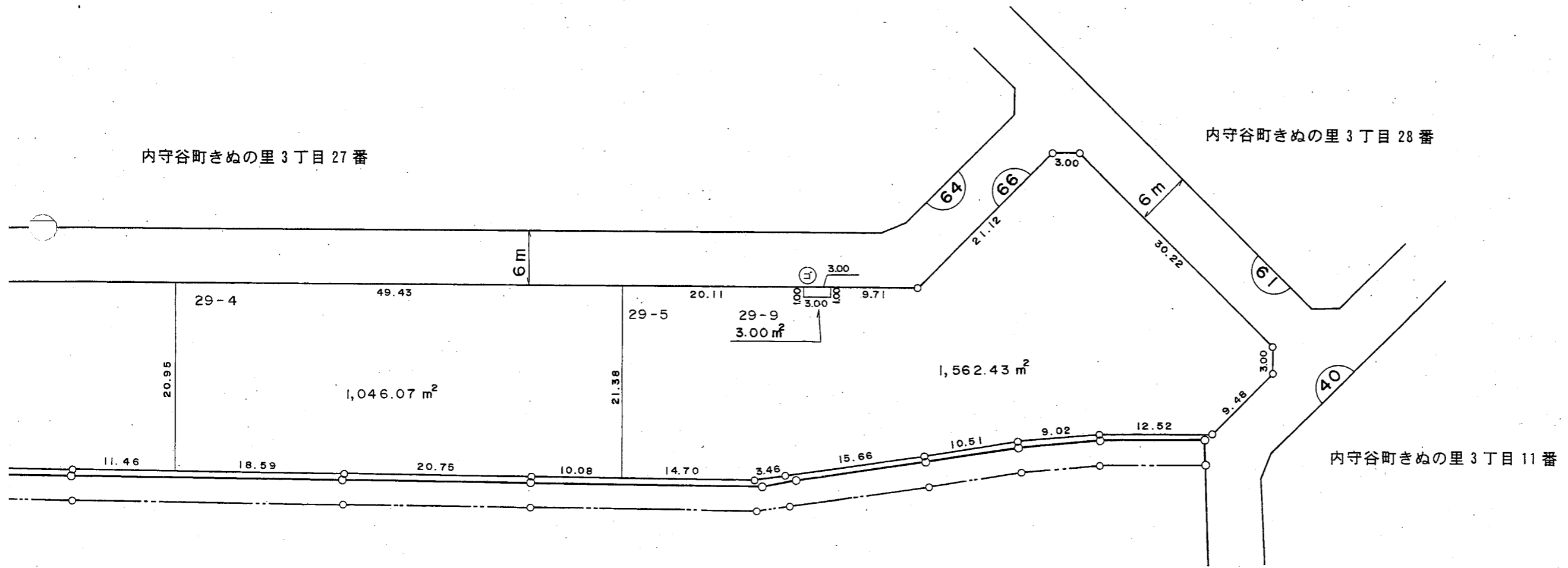
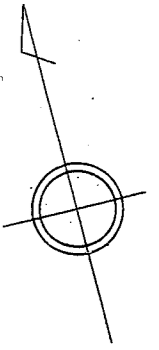
縮尺	1/1,000	街区番号	66
所在	水海道市内守谷町きぬの里3丁目		



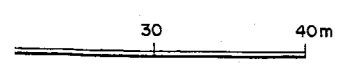
凡 例	
街区番号	
地 番	
辺 長	単位 m
換地位置	



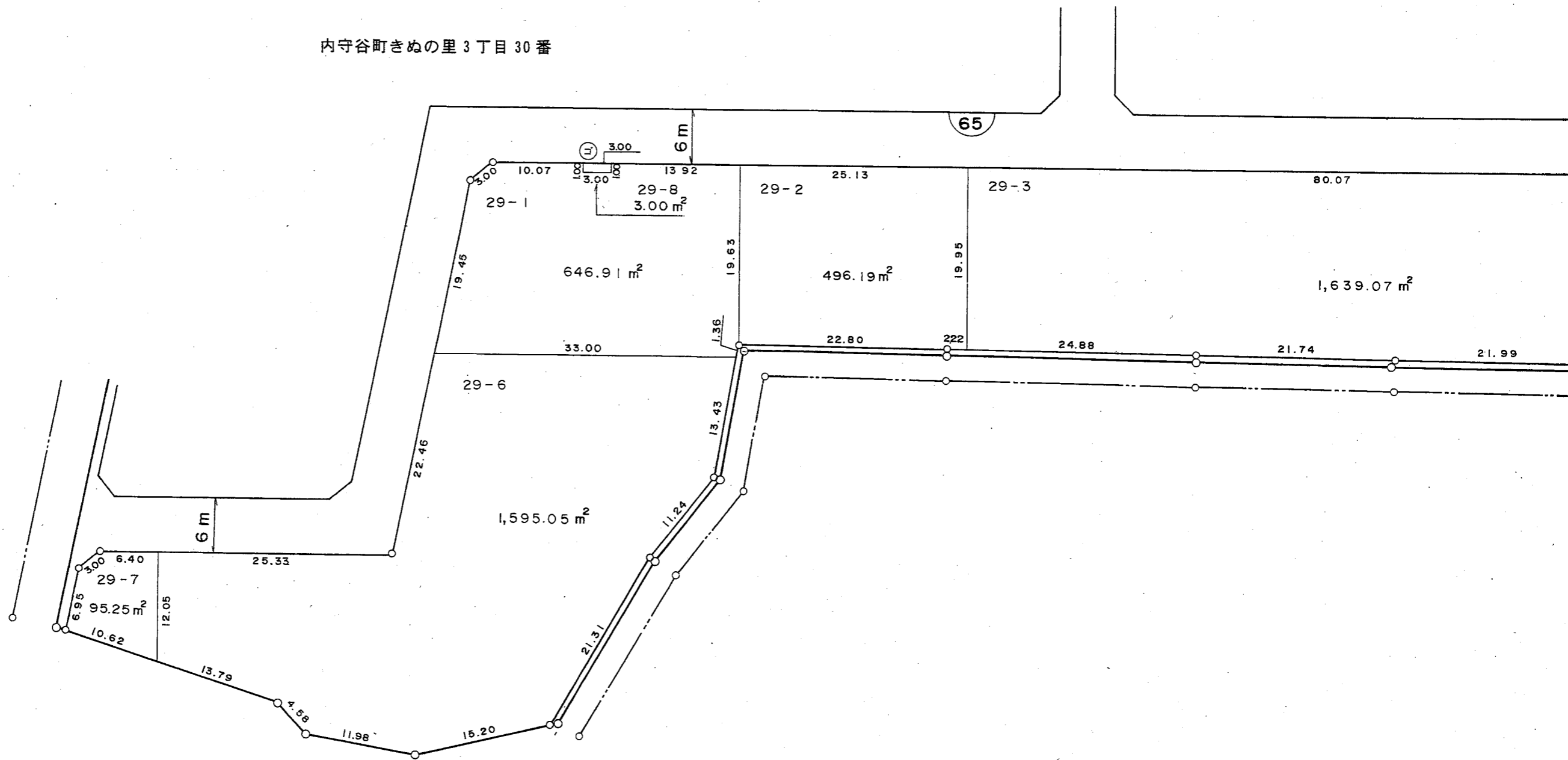
縮 尺	1/500	街区番号	66
所 在	水海道市内守谷町きぬの里3丁目		



凡 例	
街区番号	
地 番	
辺 長	単位 m
換地位置	

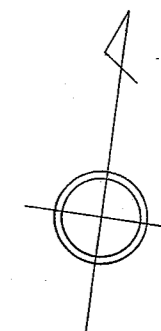
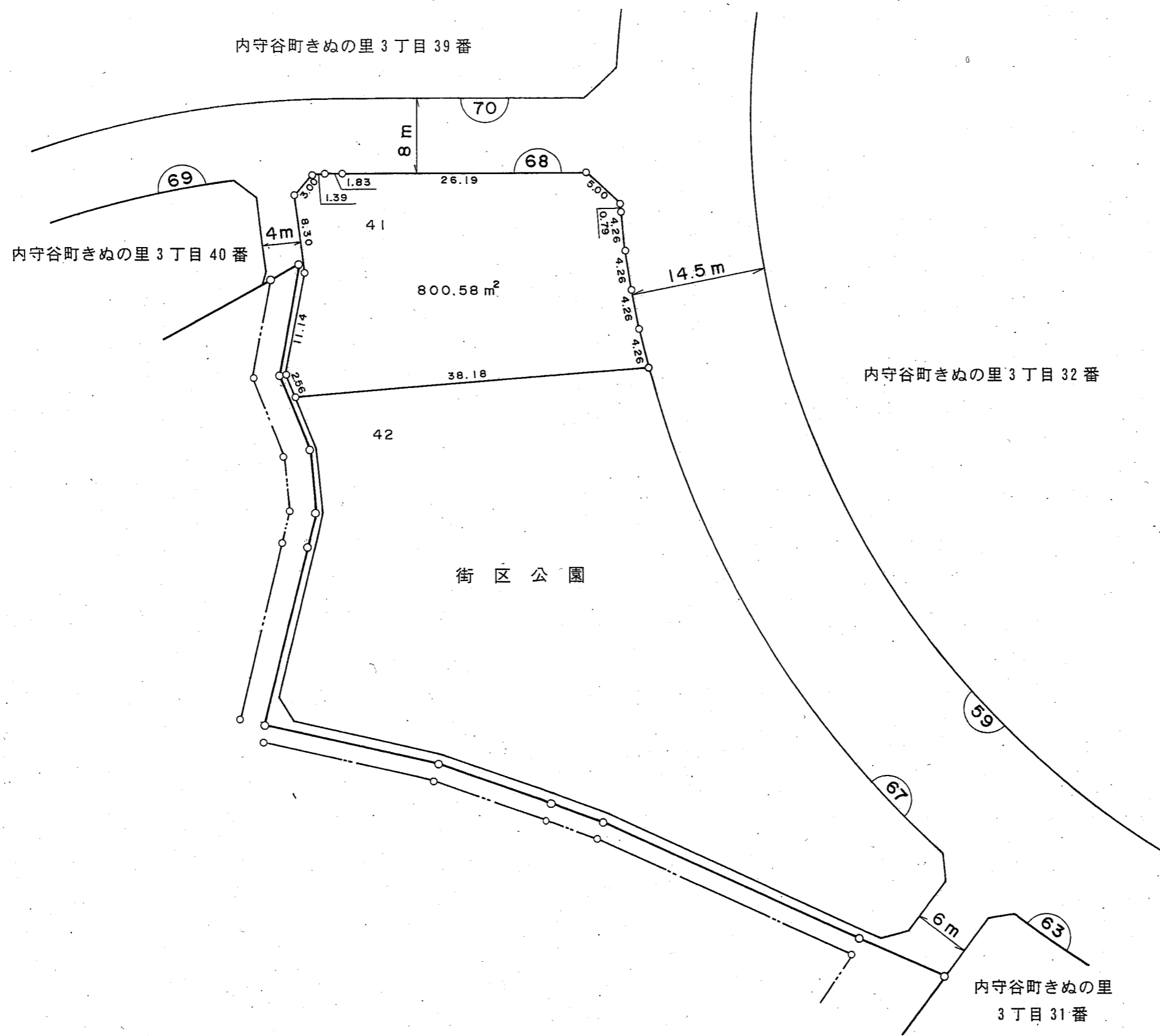


内守谷町きぬの里3丁目30番

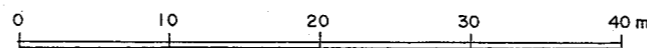


# 換地 図

縮尺	1/500	街区番号	68
所在	水海道市内守谷町きぬの里3丁目		

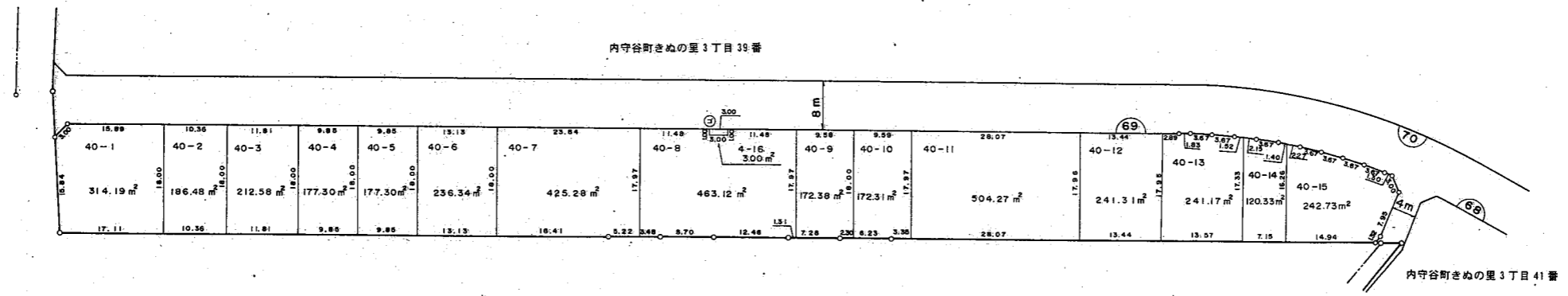
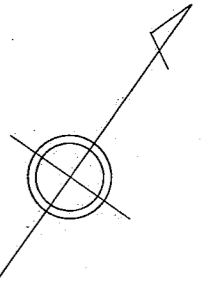


凡例	
街区番号	
地番	
辺長	単位 m
換地位置	

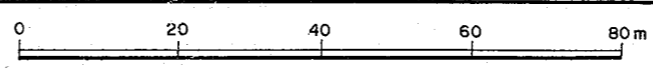


# 換地 図

縮尺	1/1,000	街区番号	69
所在	水海道市内守谷町きぬの里3丁目		



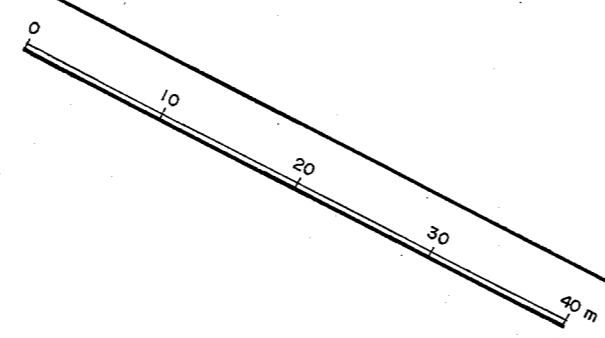
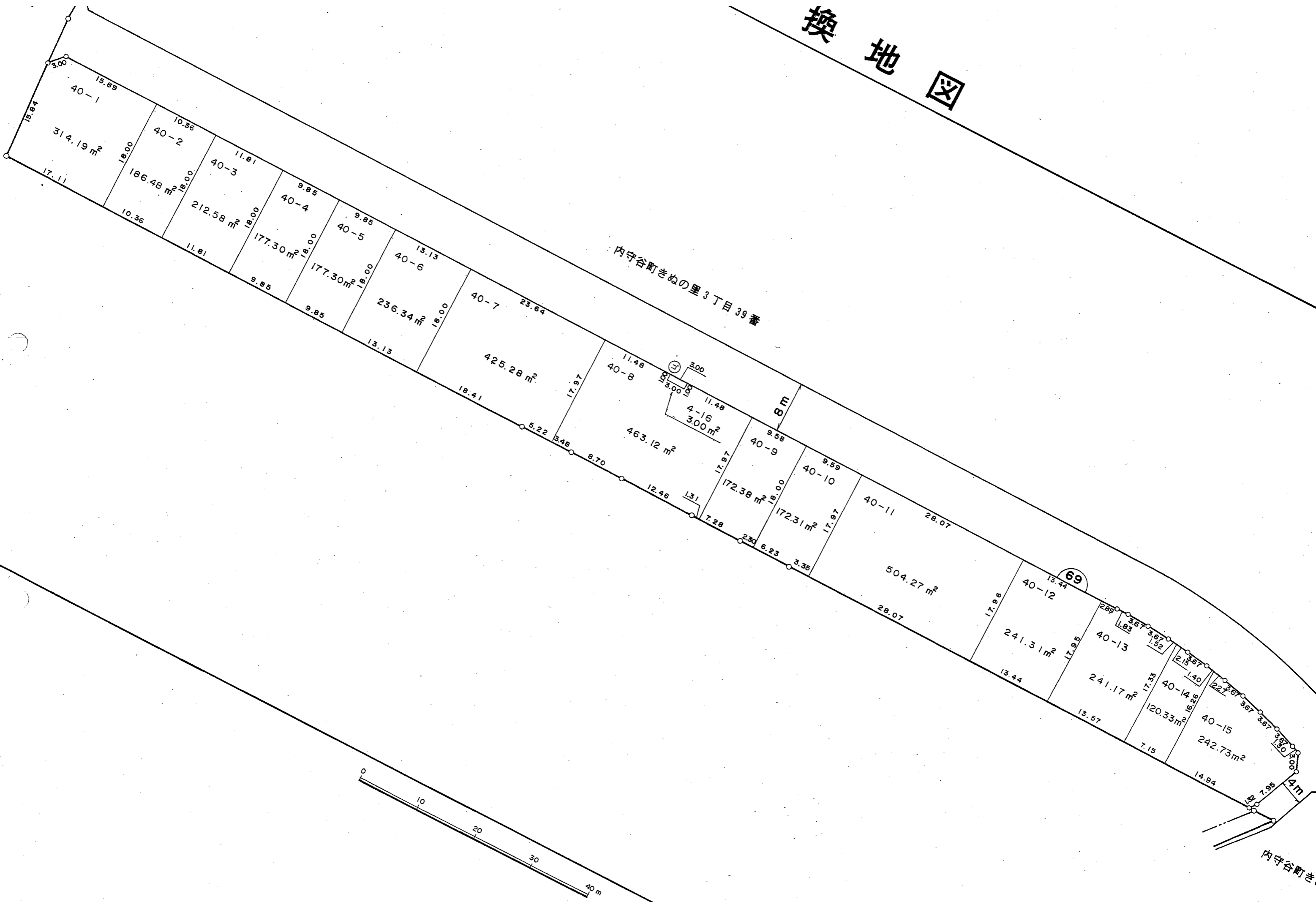
凡 例	
街区番号	
地番	
辺長	単位 m
換地位置	





# 換地 図

内守谷町きぬの里3丁目39番



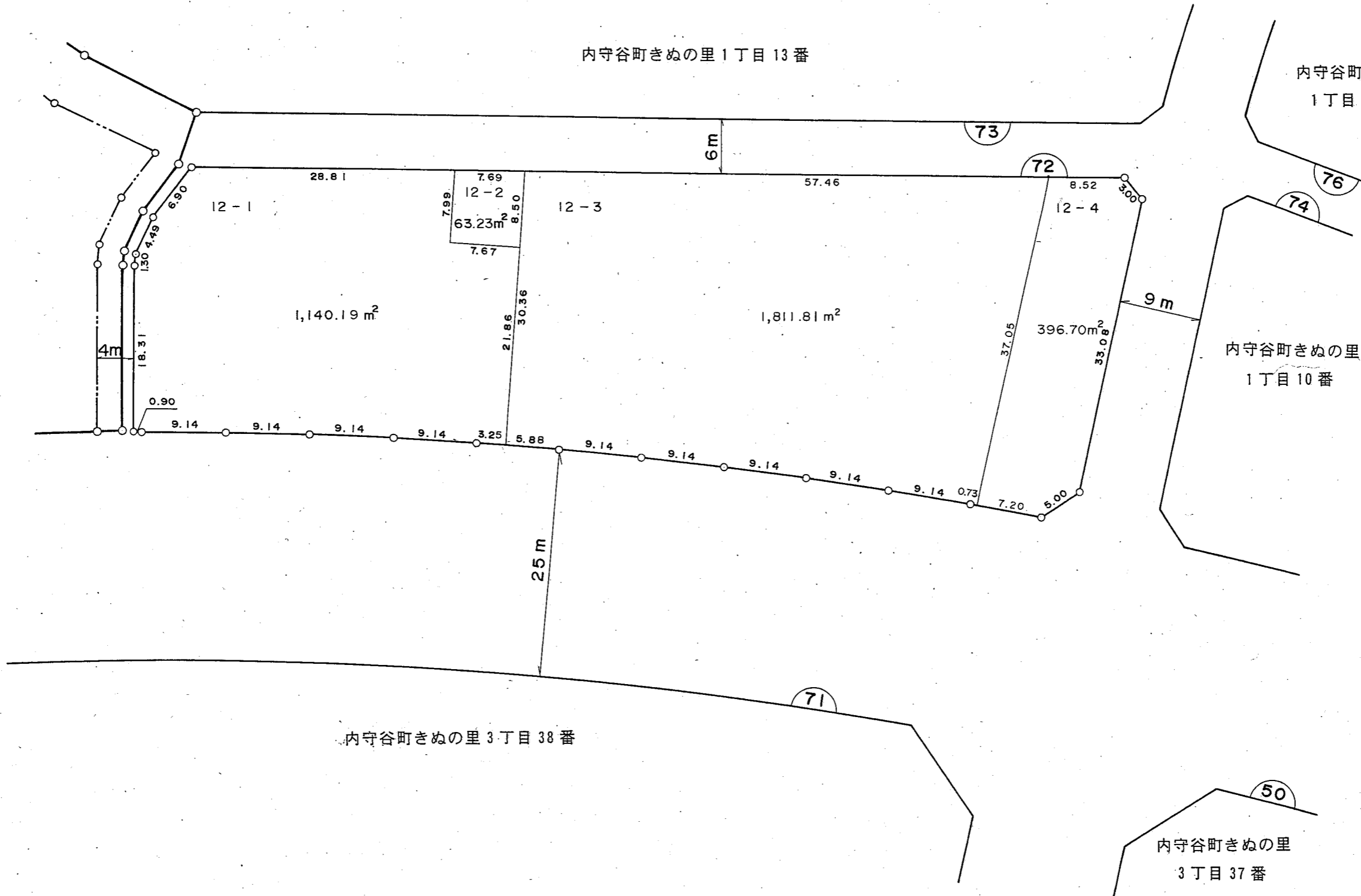
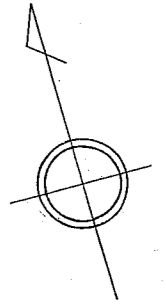
内守谷町



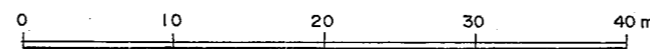


# 換地 図

縮尺	1/500	街区番号	72
所在	水海道市内守谷町きぬの里1丁目		



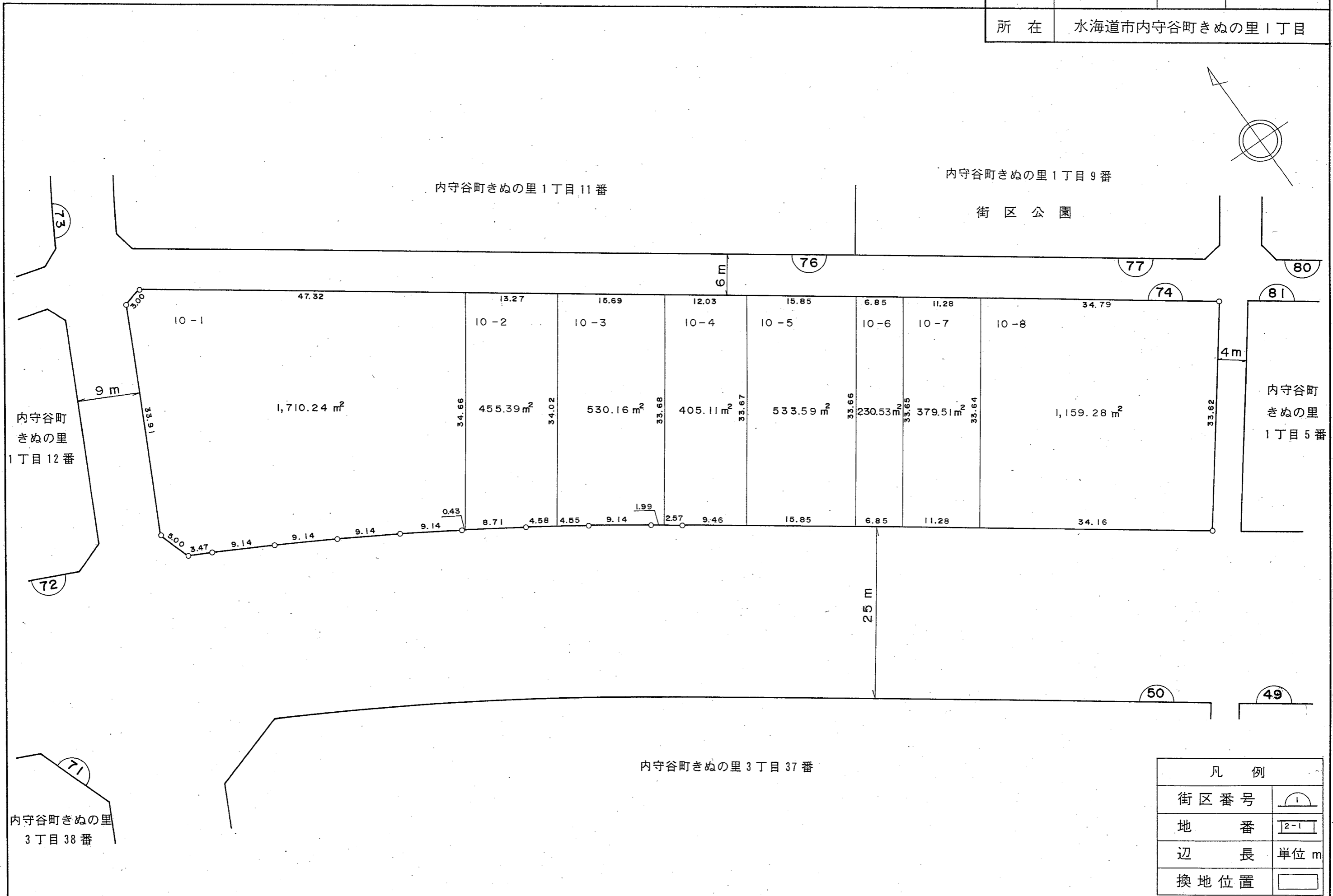
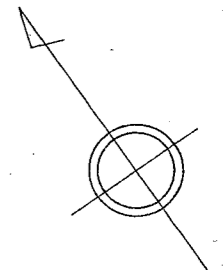
凡 例	
街区番号	
地 番	
辺 長	単位 m
換地位置	



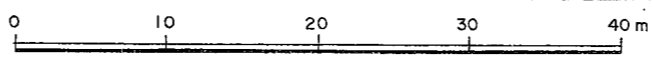


# 換地 図

縮尺	1/500	街区番号	74
所在	水海道市内守谷町きぬの里1丁目		

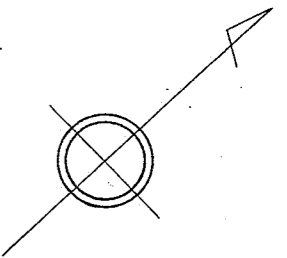


凡 例	
街区番号	1
地 番	2-1
辺 長	単位 m
換地位置	

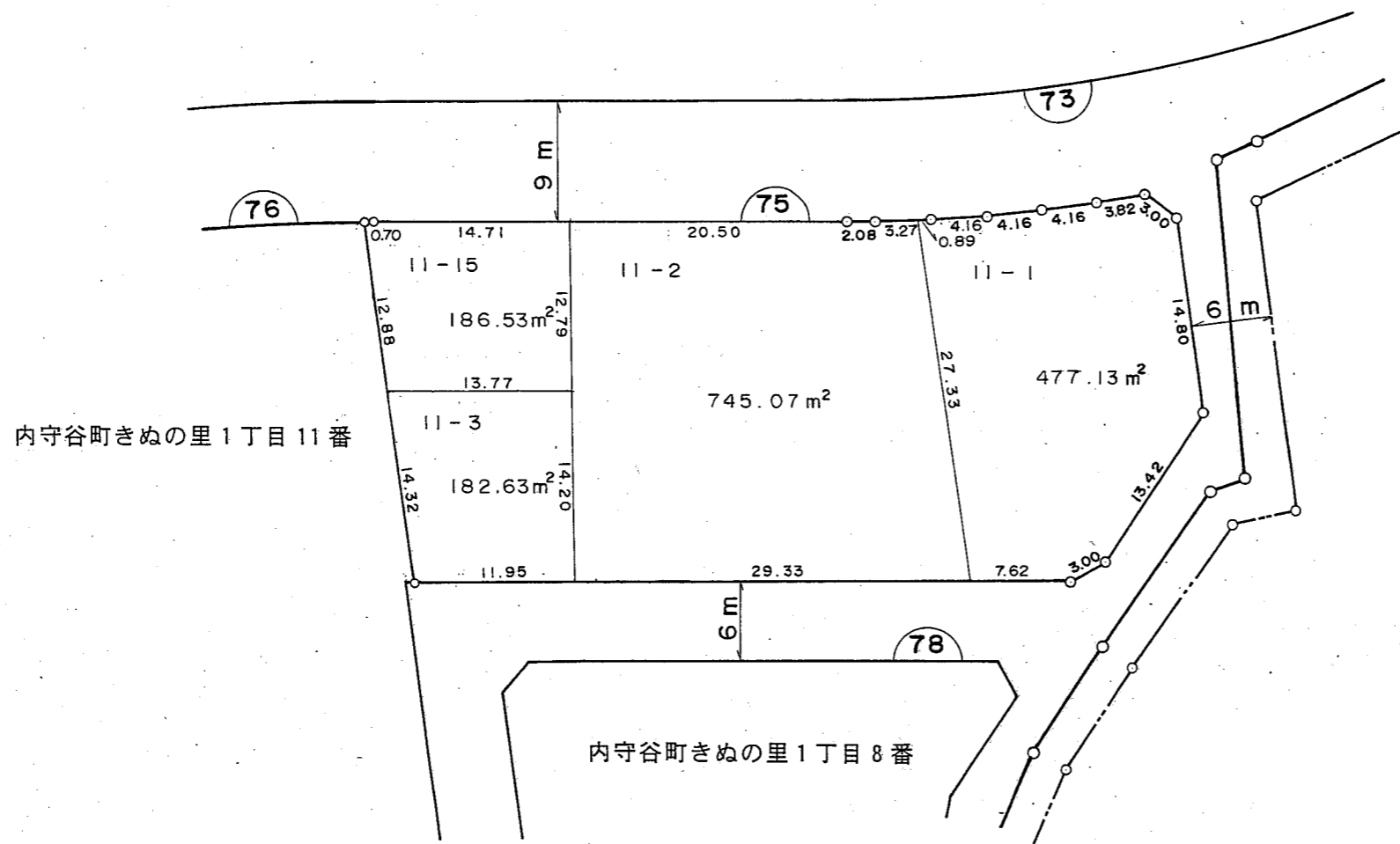


# 換地 図

縮尺	1/500	街区番号	75
所在	水海道市内守谷町きぬの里1丁目		



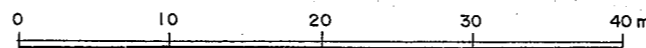
内守谷町きぬの里1丁目13番



内守谷町きぬの里1丁目11番

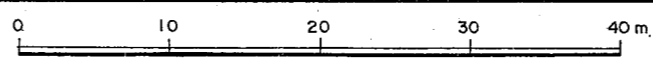
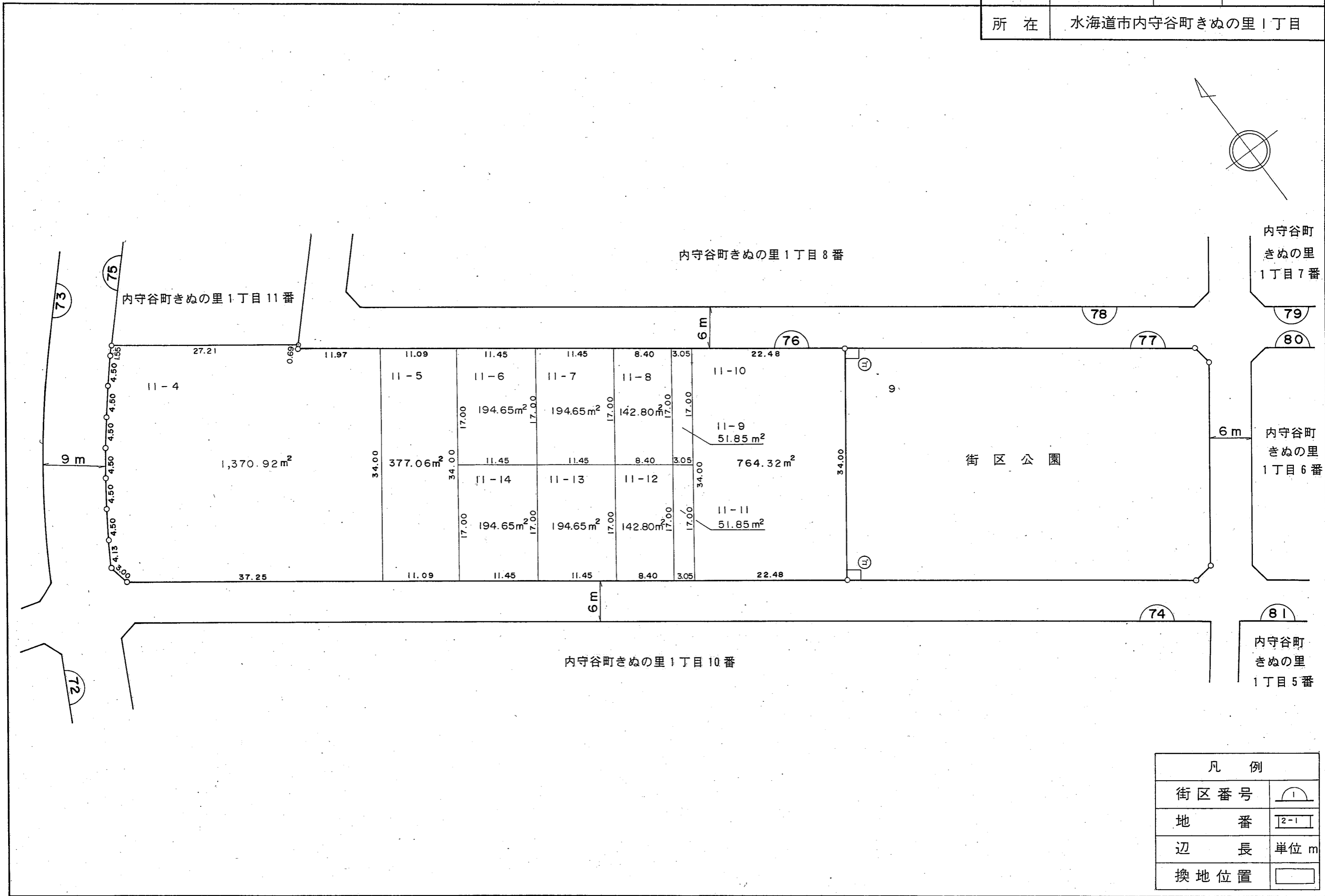
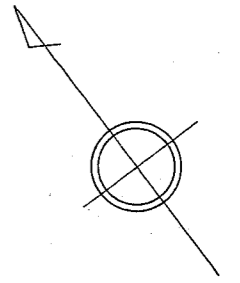
内守谷町きぬの里1丁目8番

凡 例	
街区番号	
地 番	
辺 長	単位 m
換地位置	



# 換地 図

縮尺	1/500	街区番号	76
所在	水海道市内守谷町きぬの里1丁目		

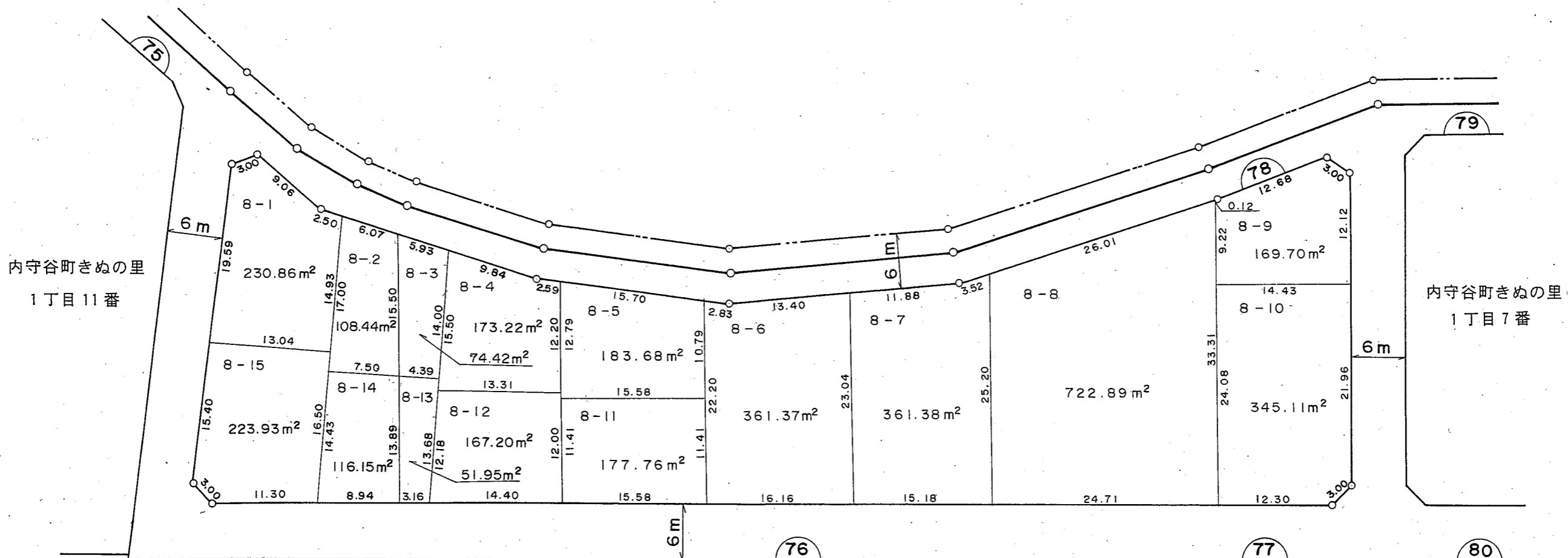
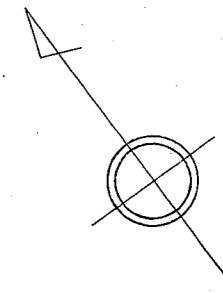


凡 例	
街区番号	
地 番	
辺 長	単位 m
換地位置	



# 換地 図

縮尺	1/500	街区番号	78
所在	水海道市内守谷町きぬの里1丁目		



内守谷町きぬの里  
1丁目11番

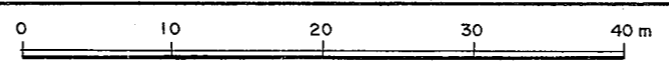
内守谷町きぬの里  
1丁目7番

内守谷町きぬの里1丁目11番

街区公園  
内守谷町きぬの里1丁目9番

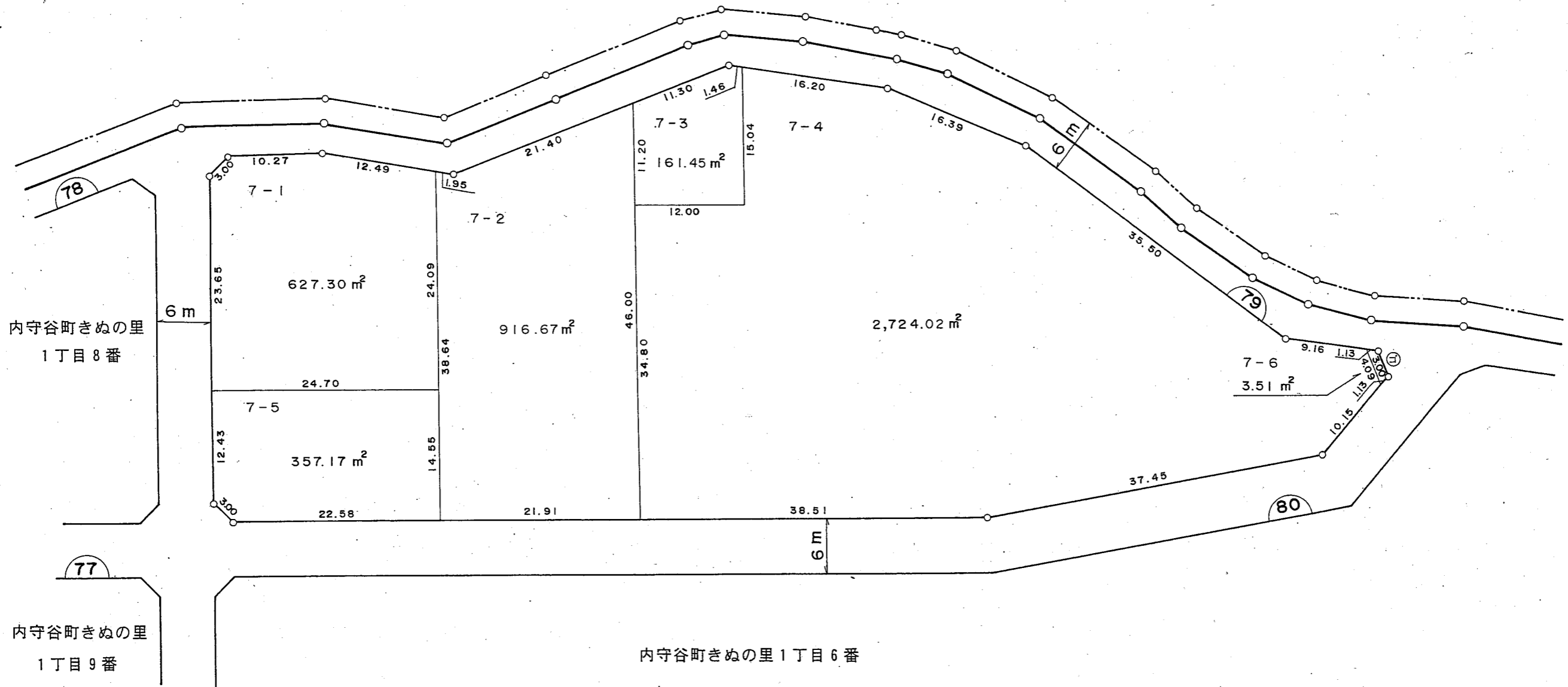
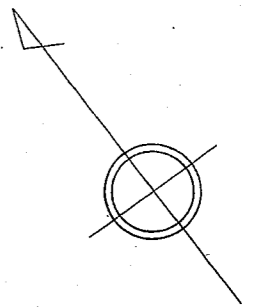
内守谷町きぬの里  
1丁目6番

凡例	
街区番号	
地番	
辺長	単位 m
換地位置	

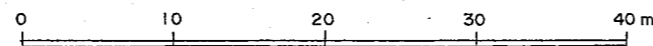


# 換地 図

縮尺	1/500	街区番号	79
所在	水海道市内守谷町きぬの里1丁目		

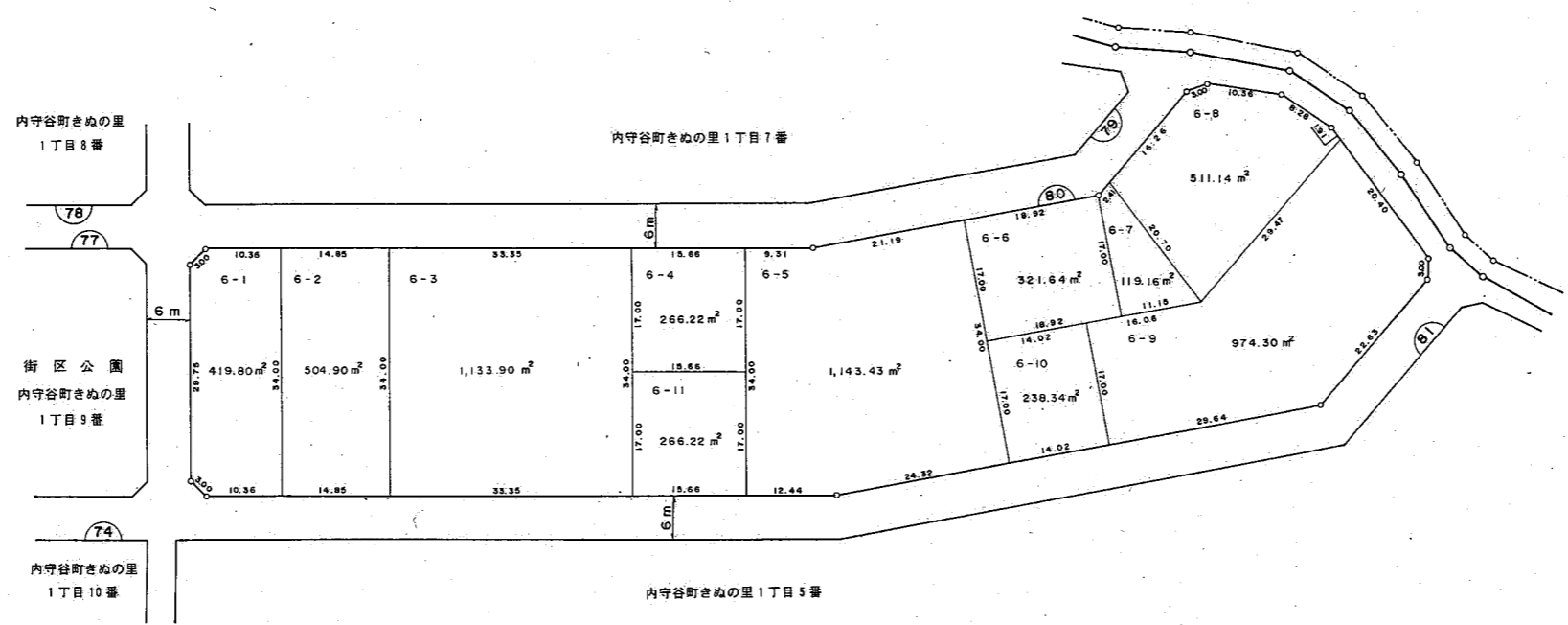
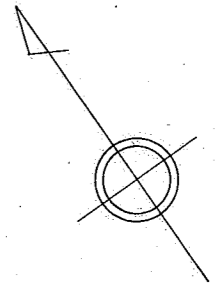


凡 例	
街区番号	
地 番	
辺 長	単位 m
換地位置	

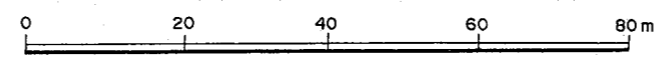


# 換地 図

縮尺	1/1,000	街区番号	80
所在	水海道市内守谷町きぬの里1丁目		



凡 例	
街区番号	
地 番	
辺 長	単位 m
換地位置	



# 換地図

縮尺

所在

地区画整理事業

ぬの里

8番

77

公園

ぬの里

9番

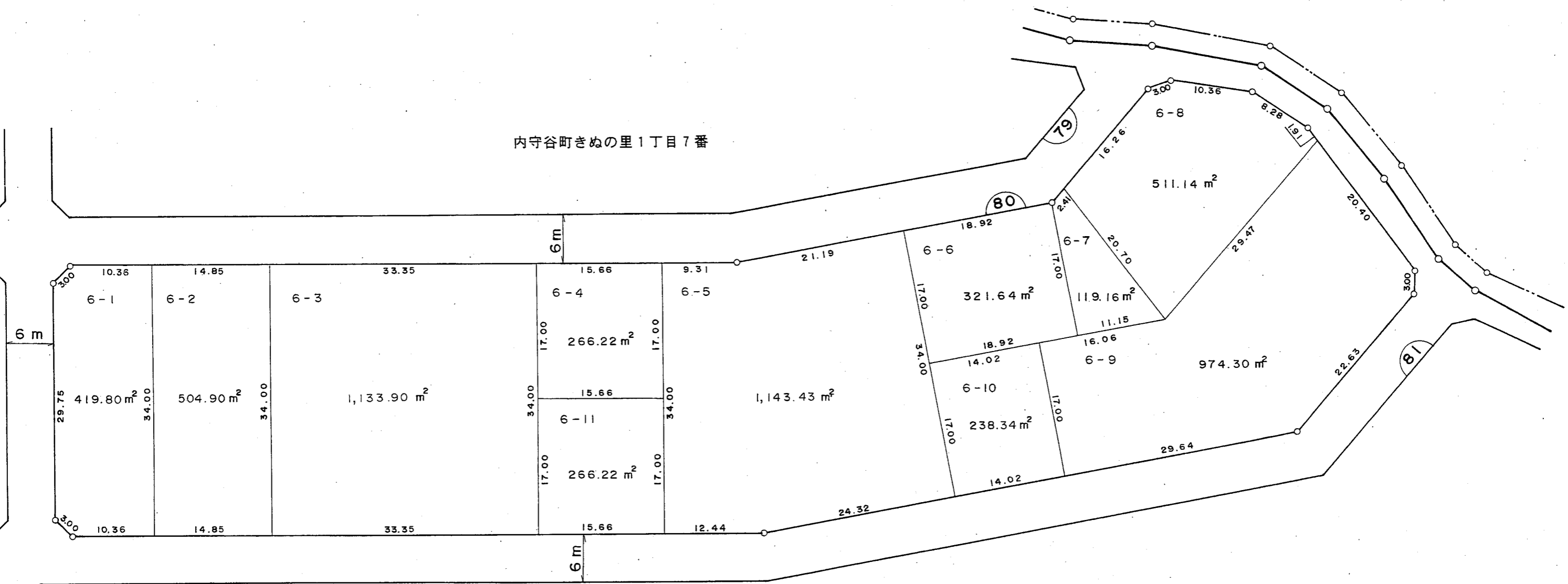
74

丁きぬの里

10番

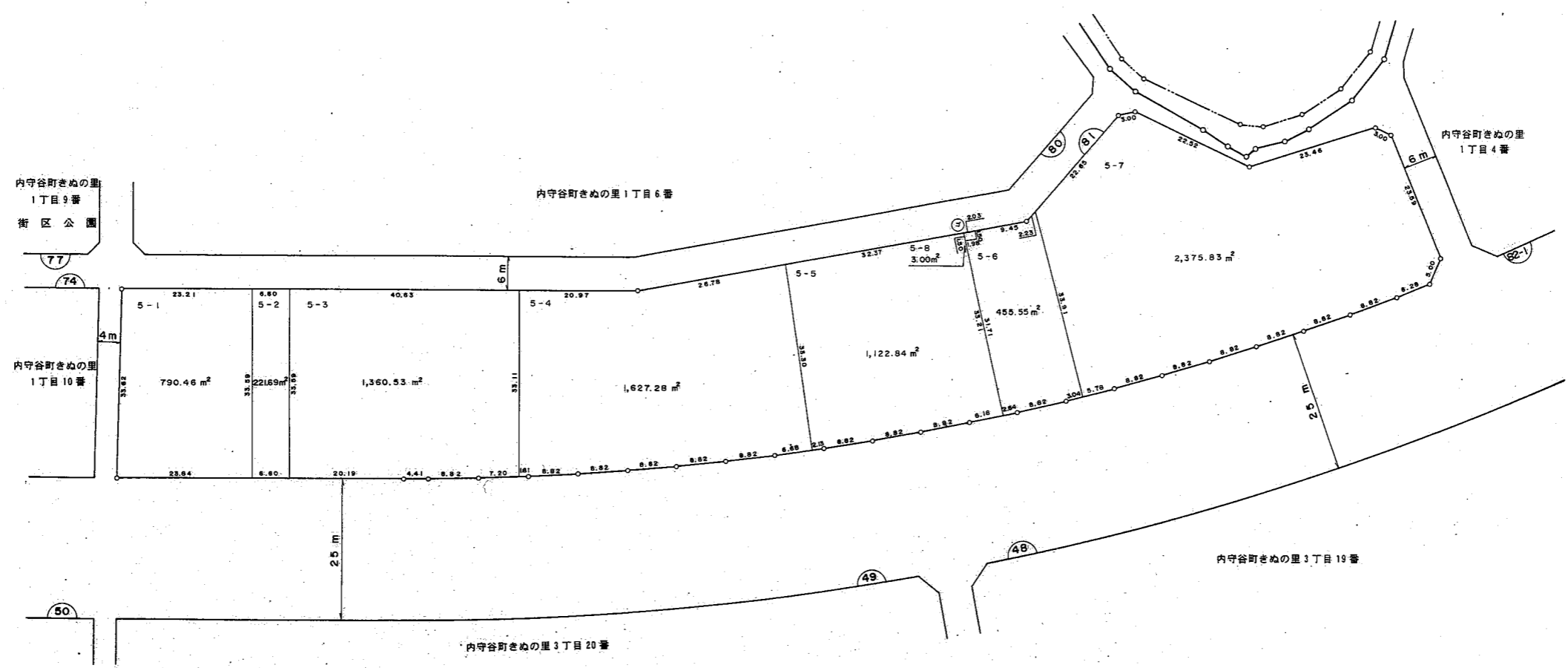
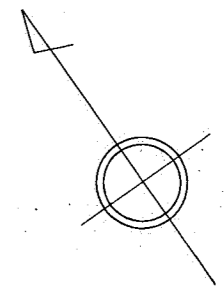
内守谷町きぬの里1丁目7番

内守谷町きぬの里1丁目5番

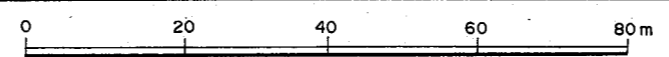


# 換地 図

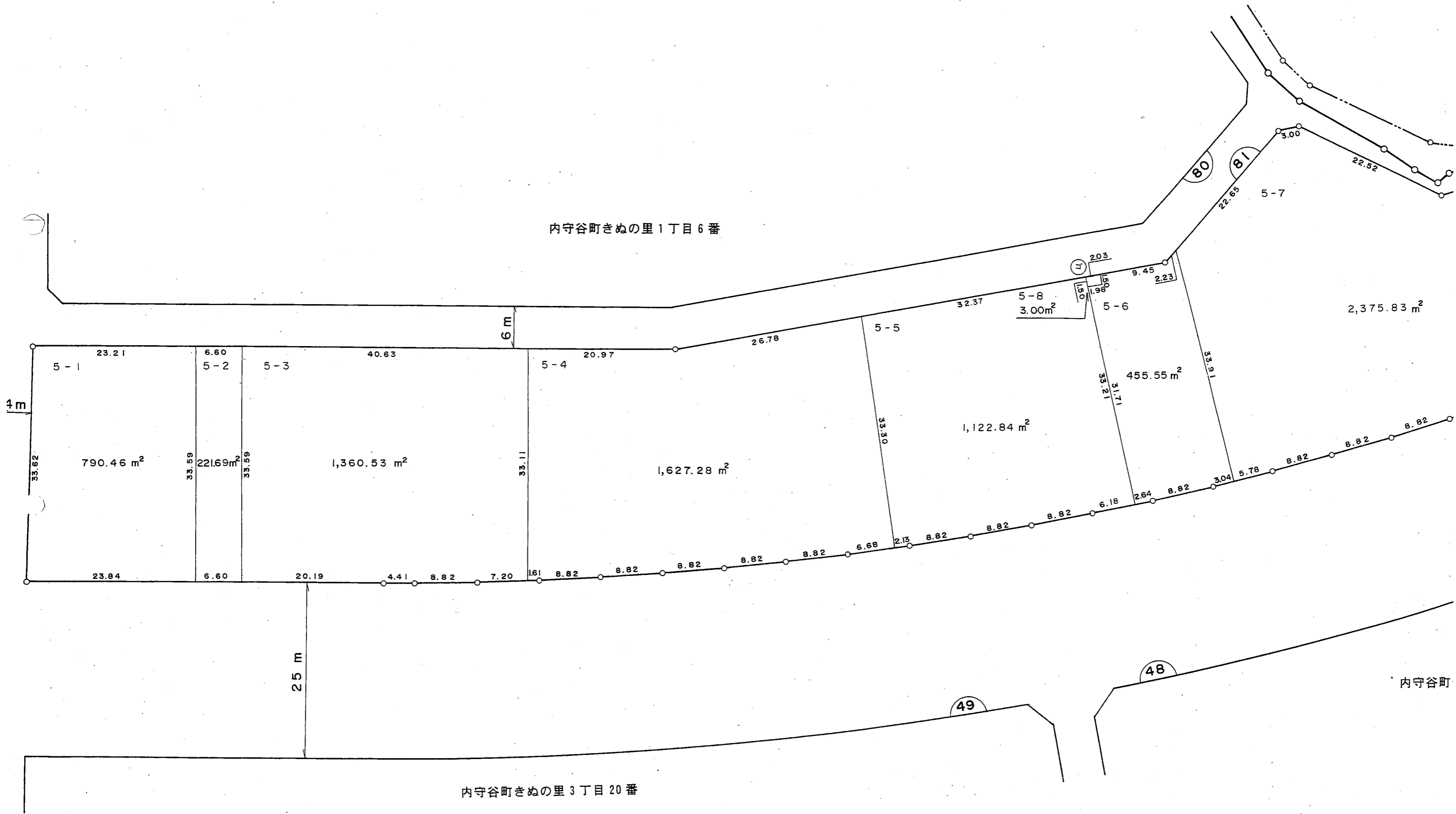
縮尺	1/1,000	街区番号	81
所在	水海道市内守谷町きぬの里1丁目		



凡 例	
街区番号	
地 番	
辺 長	単位 m
換地位置	

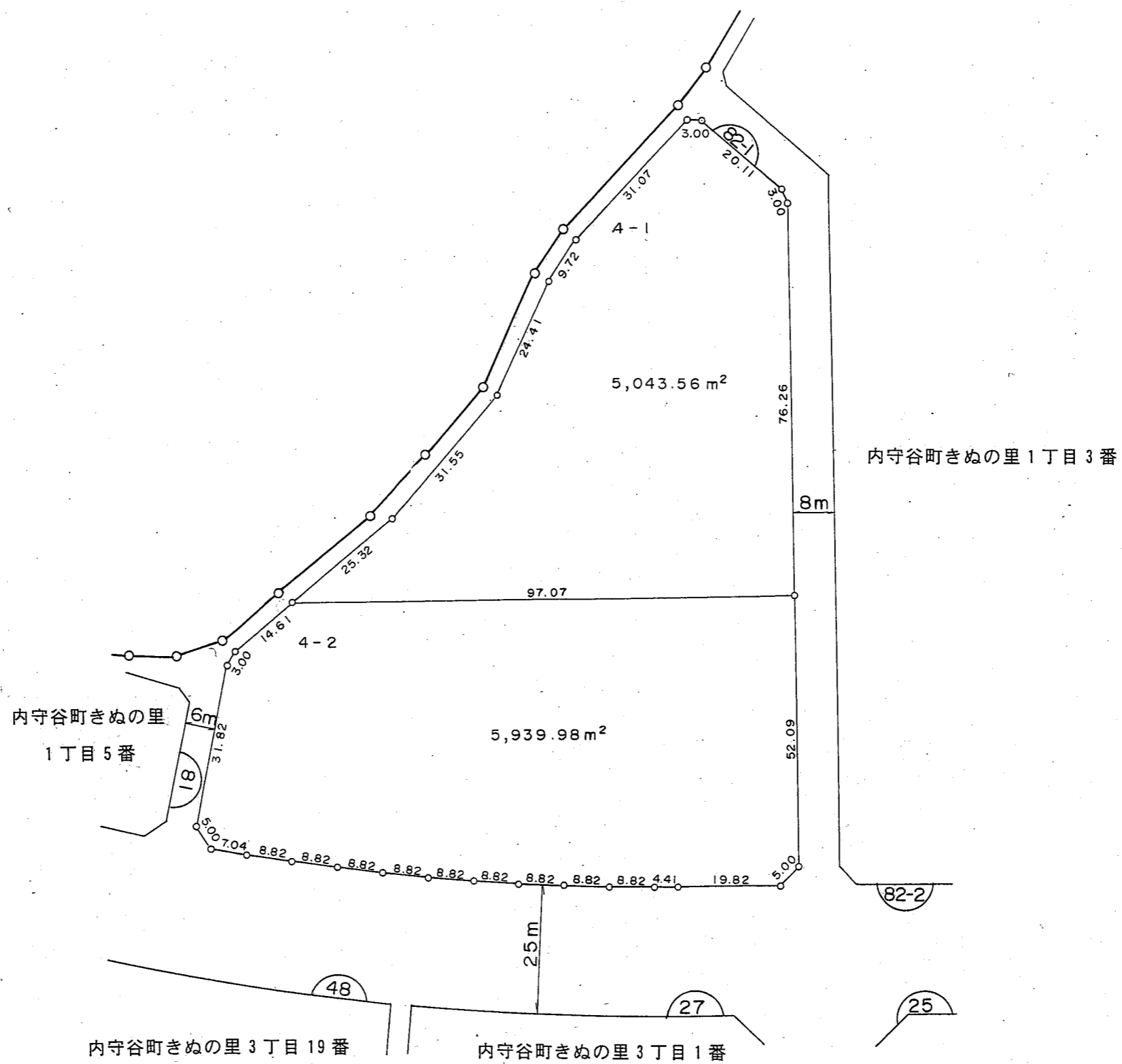


# 換地図

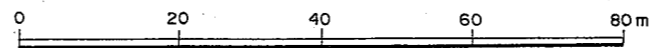


# 換地 図

縮尺	1/1,000	街区番号	82-1
所在	水海道市内守谷町きぬの里1丁目		

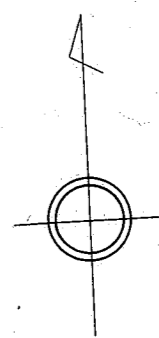
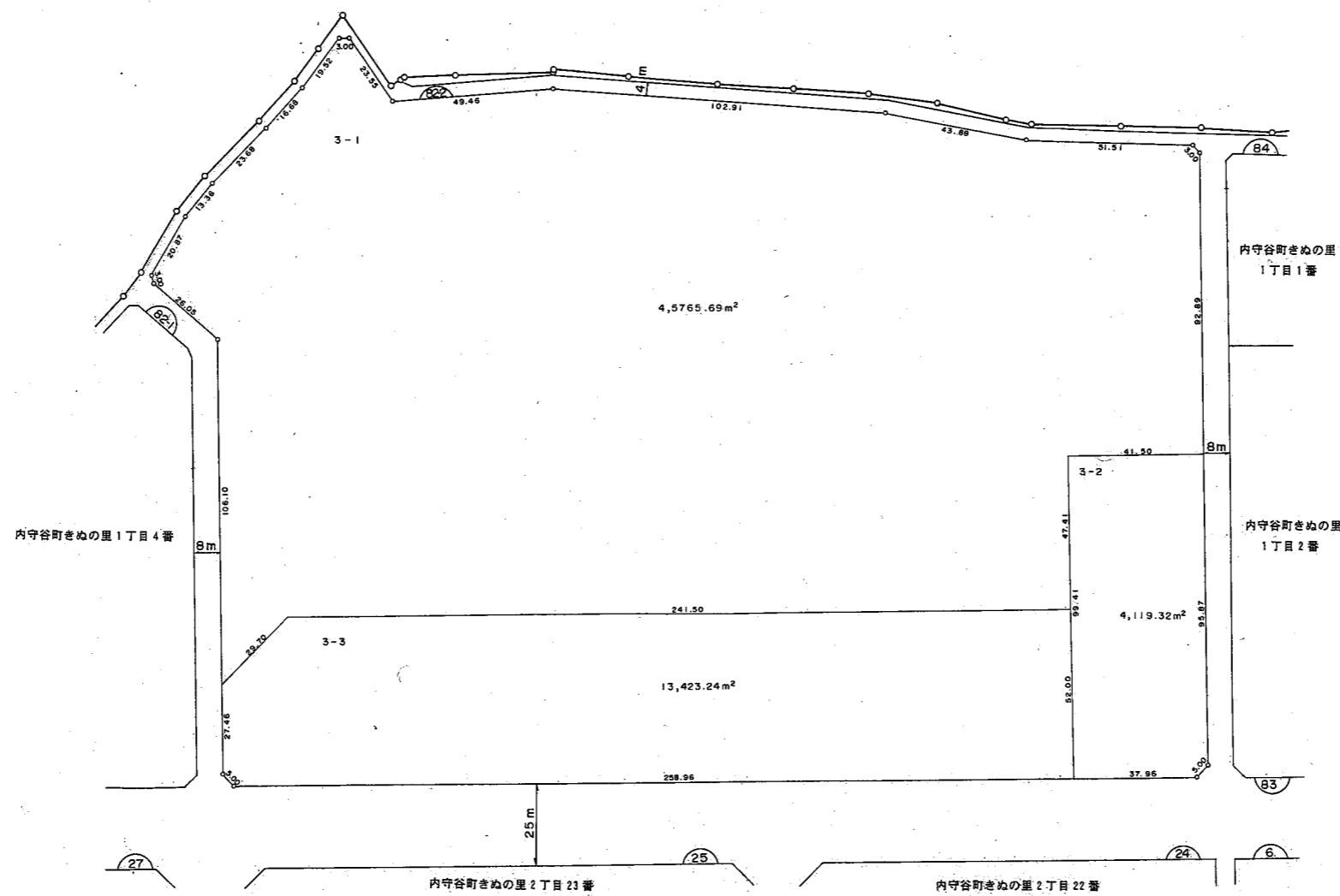


凡 例	
街区番号	
地 番	
辺 長	単位 m
換地位置	

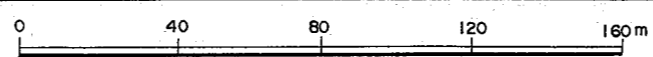


# 換地 図

縮尺	1/2,000	街区番号	82-2
所在	水海道市内守谷町きぬの里1丁目		



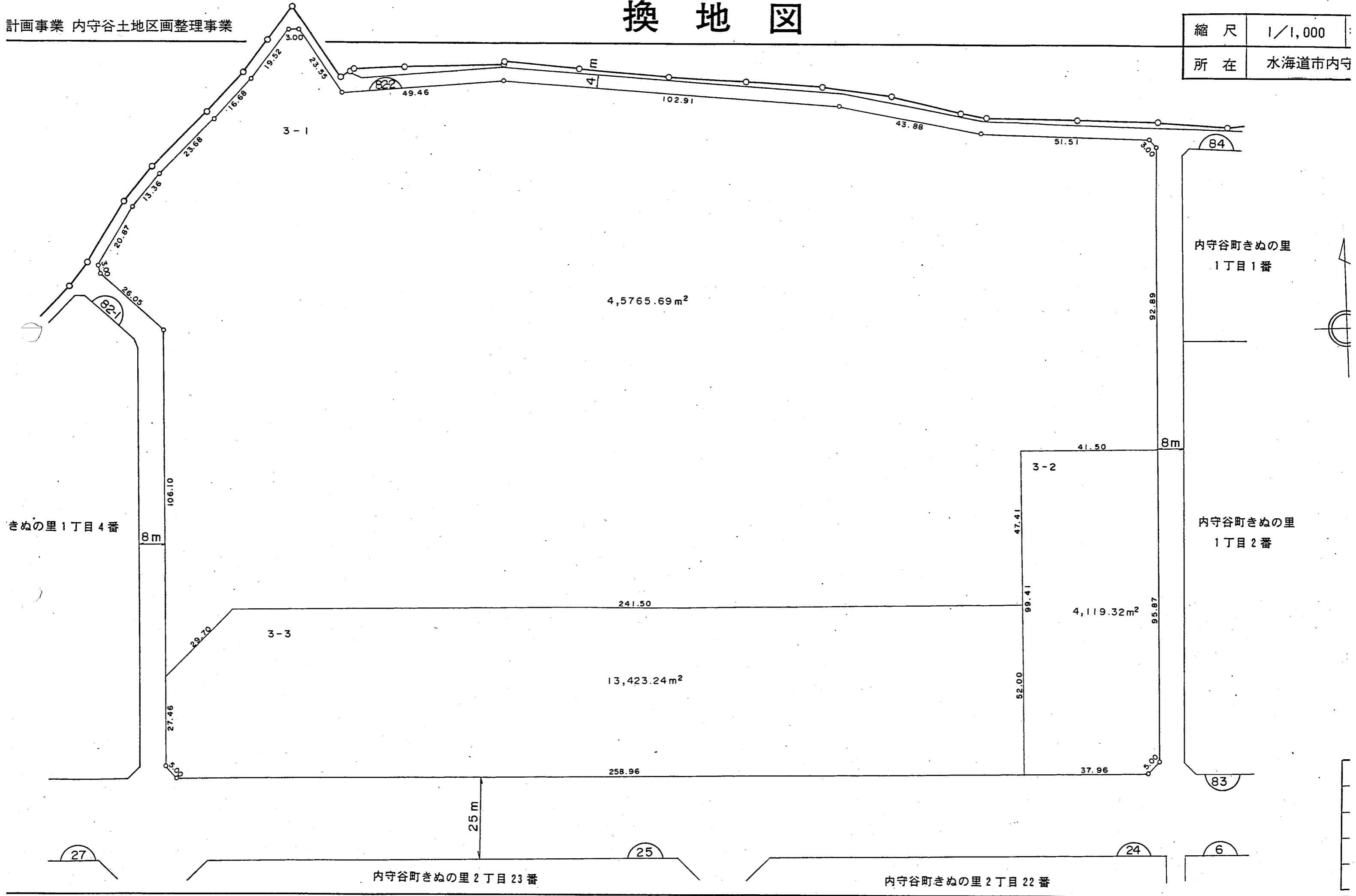
凡 例	
街区番号	
地 番	
辺 長	単位 m
換地位置	





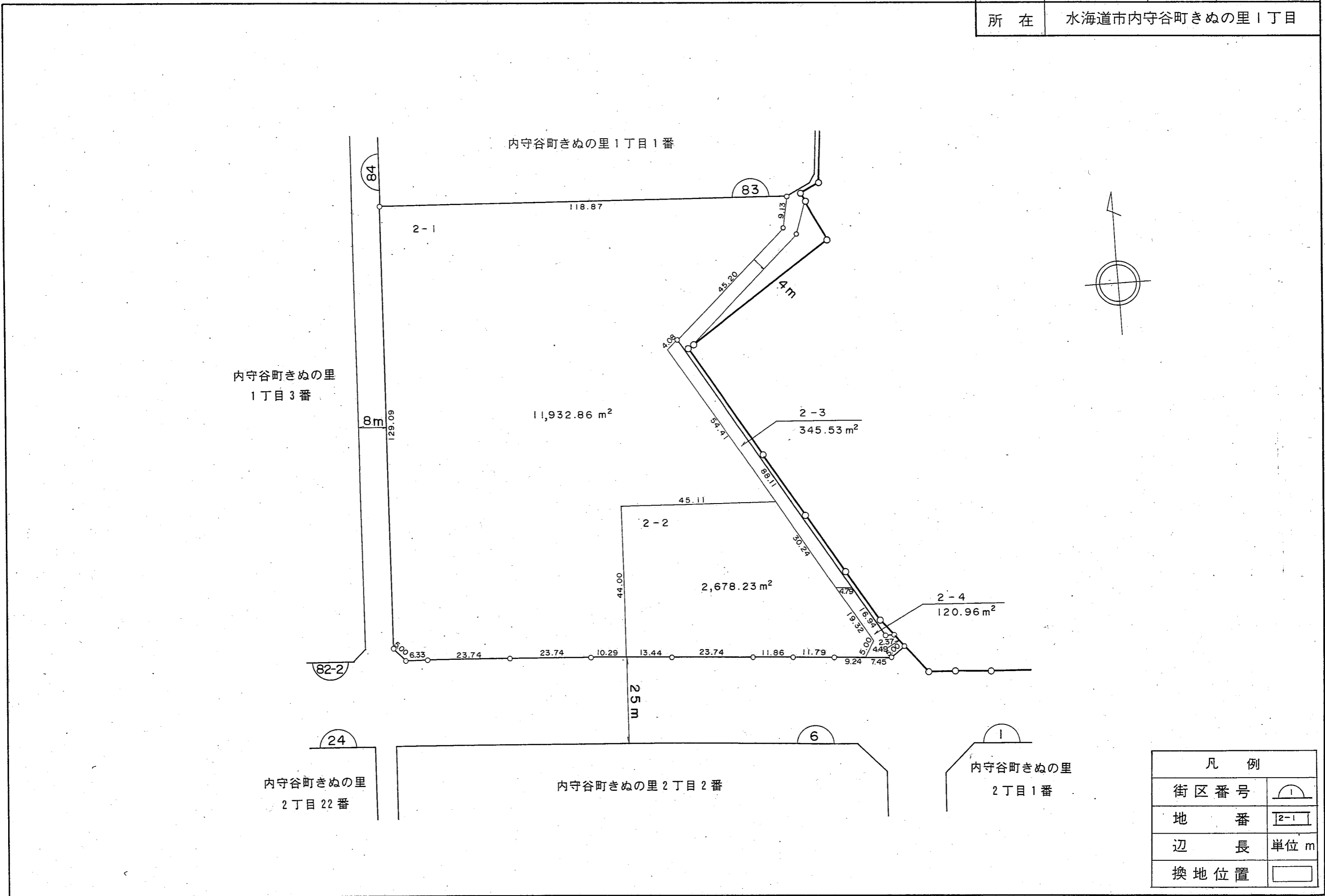
# 換地 図

縮尺	1/1,000
所在	水海道市内守

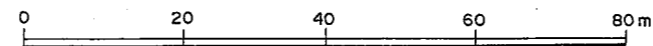


# 換地 図

縮尺	1/1,000	街区番号	83
所在	水海道市内守谷町きぬの里1丁目		

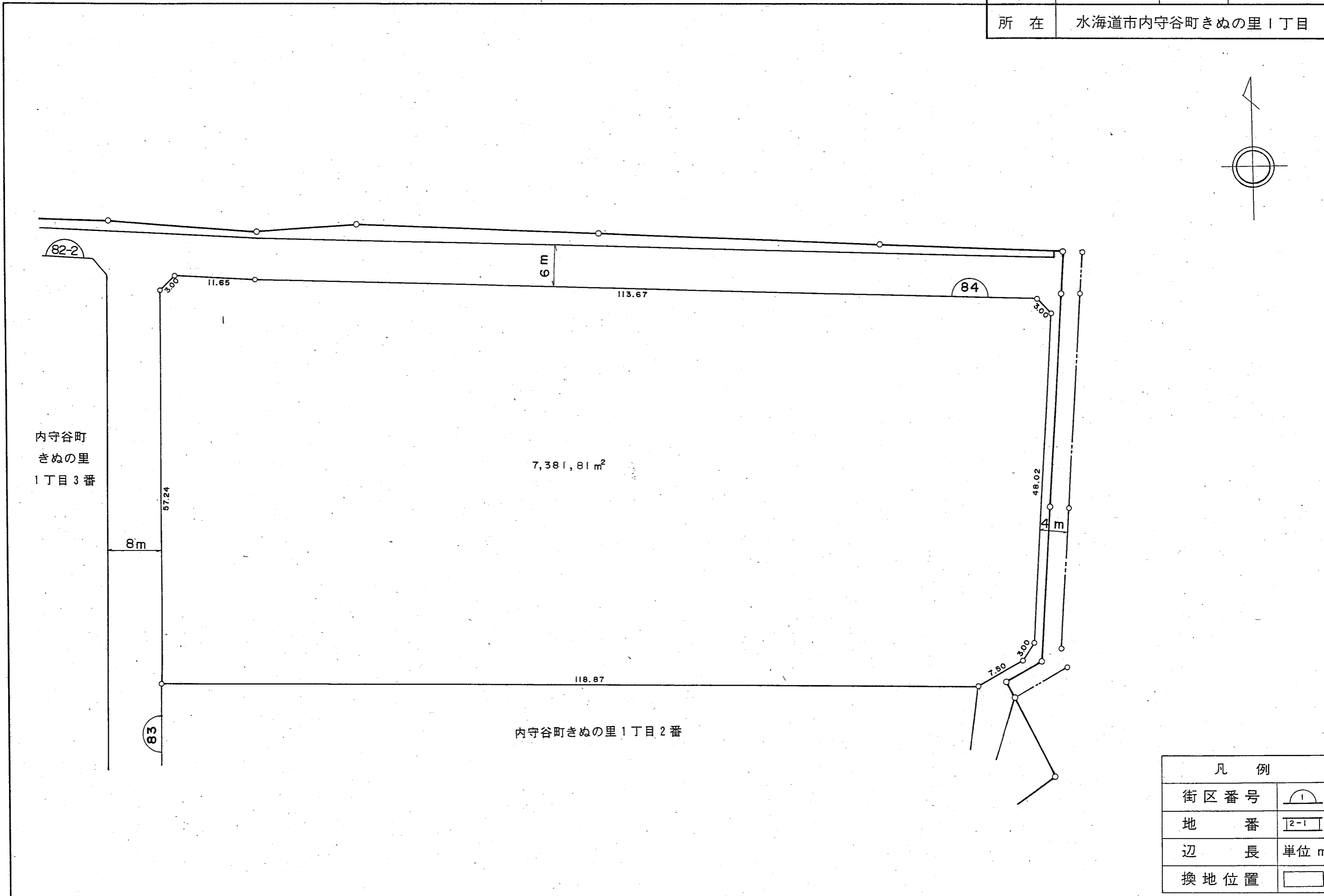
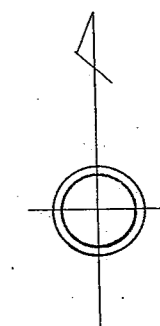


凡 例	
街区番号	
地 番	
辺 長	単位 m
換地位置	



# 換地 図

縮尺	1/500	街区番号	84
所在	水海道市内守谷町きぬの里1丁目		



凡 例	
街区番号	
地 番	
辺 長	単位 m
換地位置	

