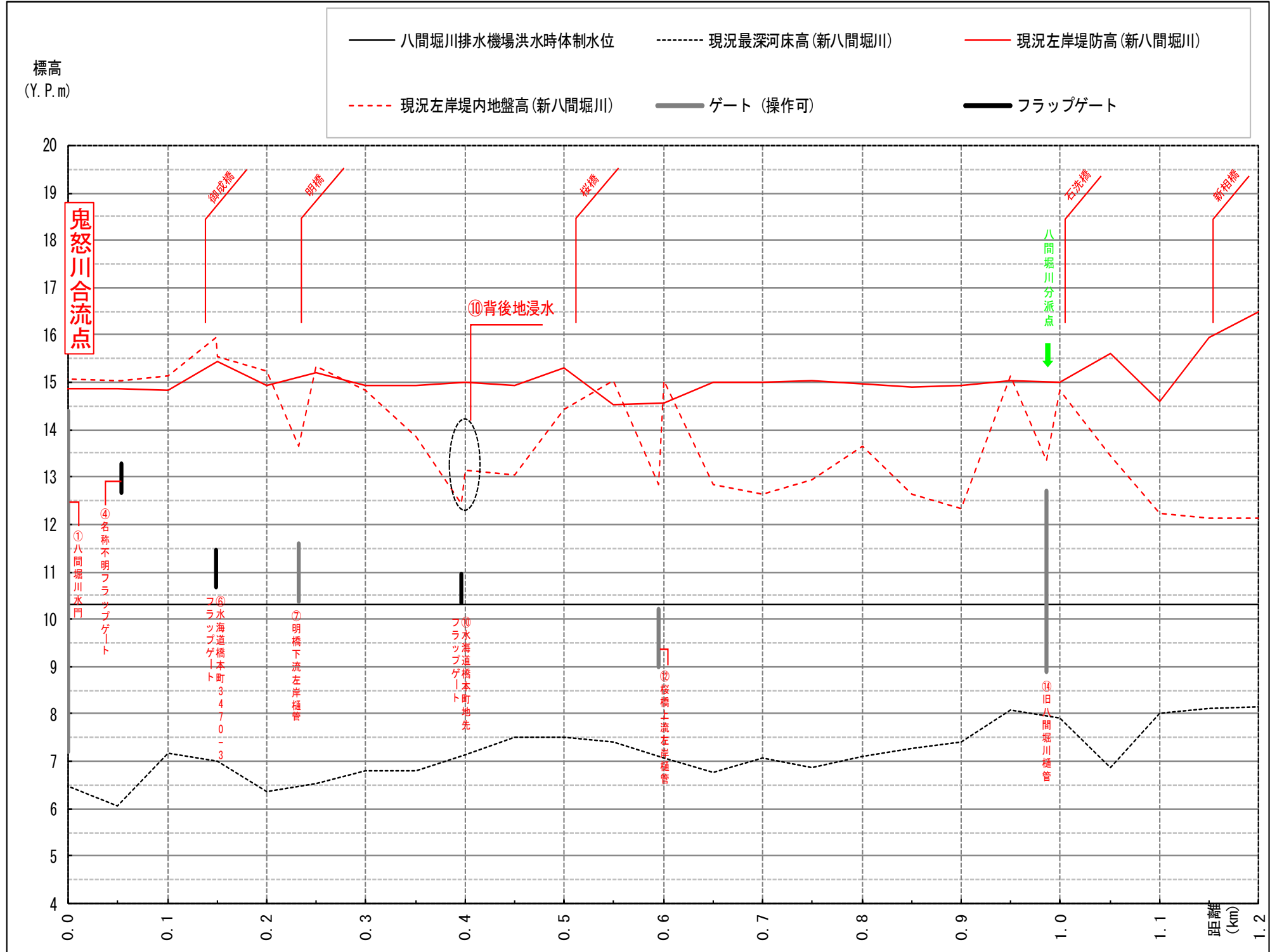


新八間堀川、八間堀川の河道特性

- ・ 新八間堀川は河川の勾配（川の急さ）がほとんど無い。
- ・ 堤内地盤高（宅地周辺の高さ）は低い箇所ではY. P. +12. 5m程度。
- ・ 河川堤防は低い箇所ではY. P. +14. 5m程度。

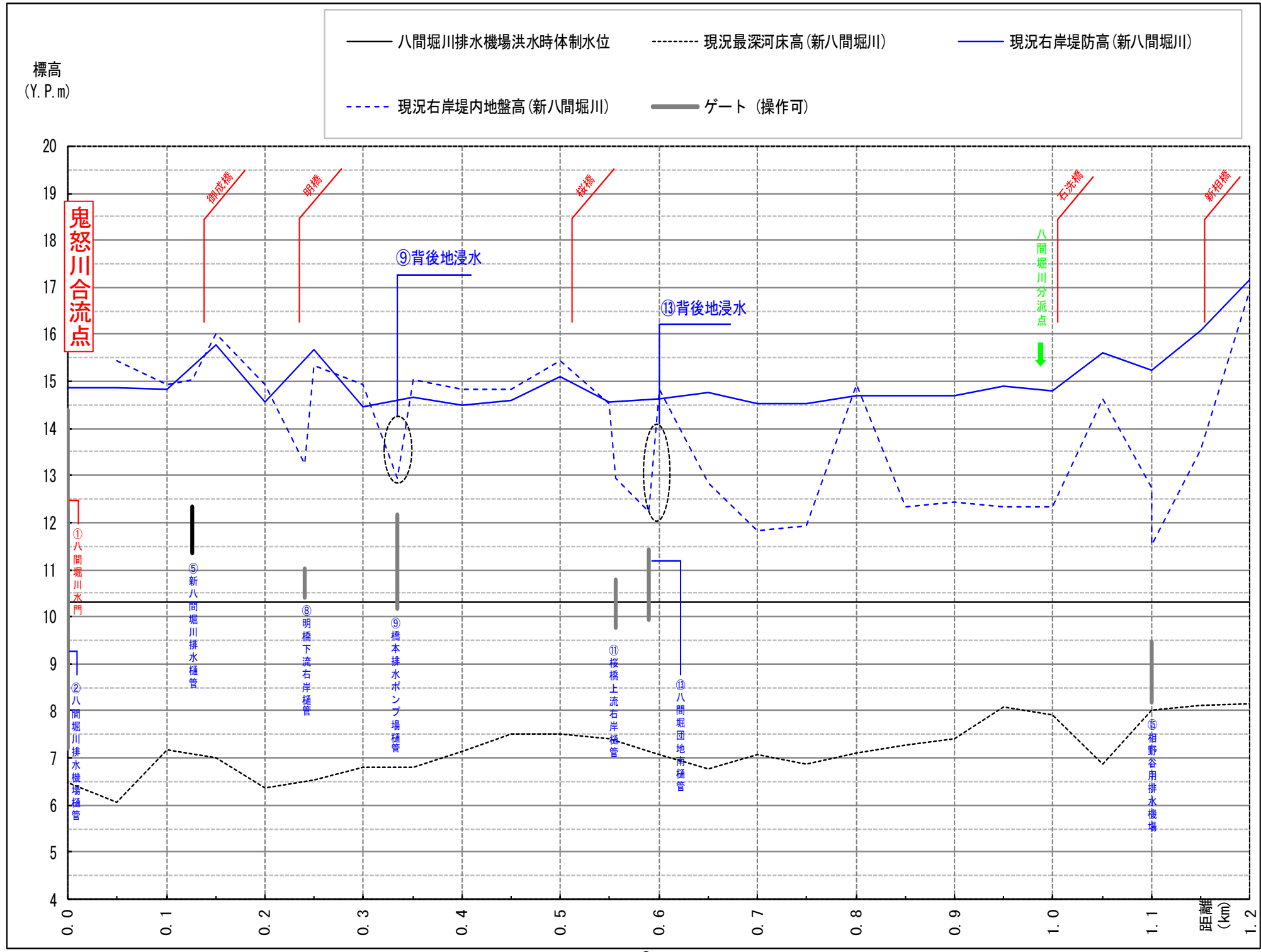
縦断図（新八間堀川）【左岸】



新八間堀川、八間堀川の河道特性

- ・ 堤内地盤高（宅地周辺の高さ）は低い箇所ではY. P. +12m程度。
- ・ 河川堤防は低い箇所ではY. P. +14.5m程度。

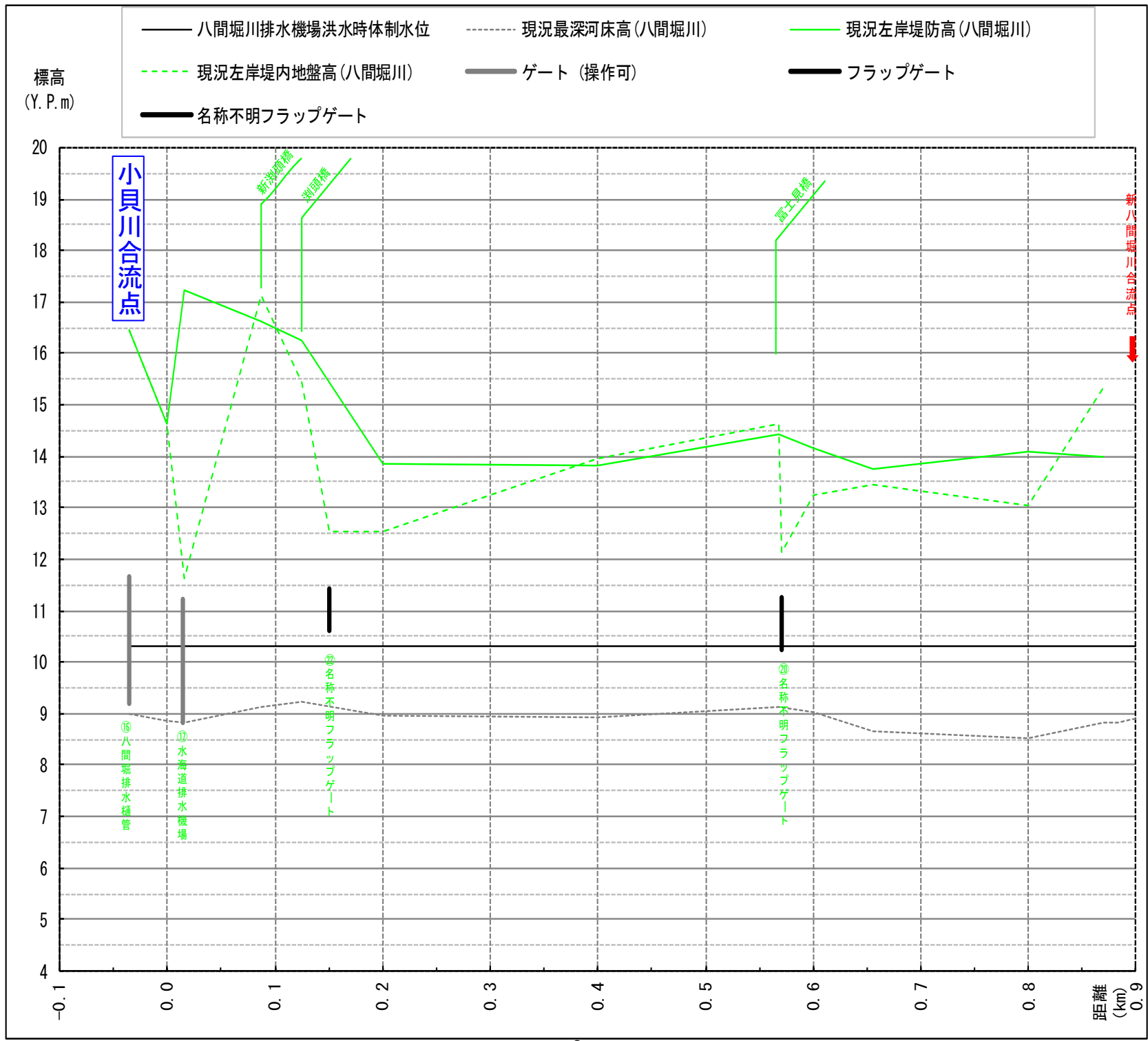
縦断図（新八間堀川）【右岸】



新八間堀川、八間堀川の河道特性

- ・ 八間堀川も河川の勾配はほとんど無い。
- ・ 堤内地盤高（宅地周辺の高さ）は低い箇所ではY. P. +12m程度。
- ・ 河川堤防は全川的にY. P. +14. 0m程度。

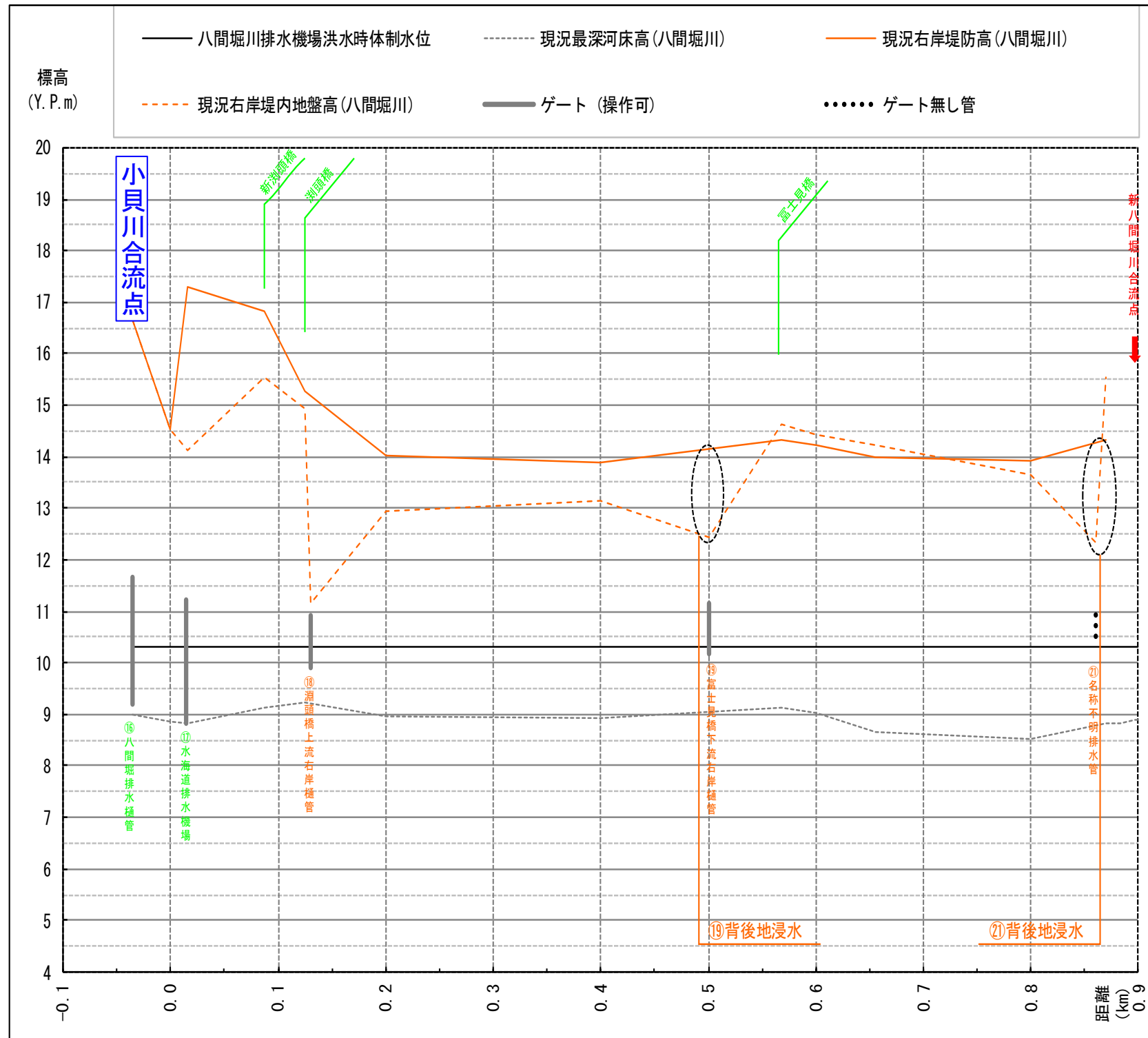
縦断図（八間堀川）【左岸】



新八間堀川、八間堀川の河道特性

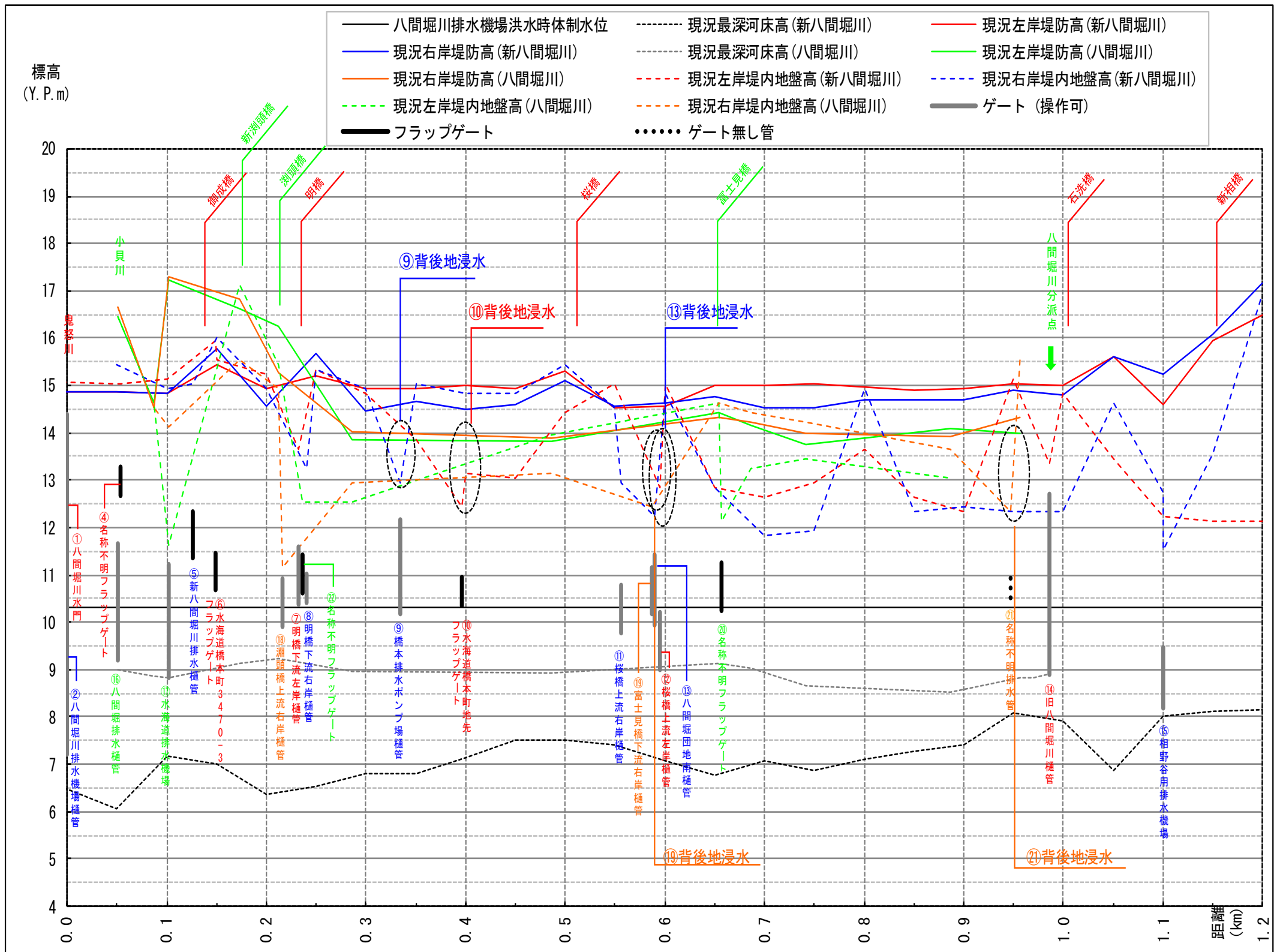
- ・ 堤内地盤高（宅地周辺の高さ）は低い箇所ではY. P. +12. 5m程度（湧頭橋周辺は局所的に低い）。
- ・ 河川堤防は全川の的にY. P. +14. 0m程度。

縦断図（八間堀川）【右岸】



新八間堀川、八間堀川の河道特性

縦断図（新八間堀川、八間堀川重ね合わせ）



現況施設の把握・整理

- ・新八間堀川、八間堀川周辺における施設位置の確認と名称等を整理。
- ・八間堀川周辺には22施設が設置されている。

排水施設位置図

